

ООО "Энергостандарт"

ПРОЕКТ

Строительство ВЛИ-0,38 кВ от КТП-591
СНТ "Промоглядово" ПС Ива № 588, МО, Луховицкий
р-н, СНТ "Прямоглядово", уч. 172, 50:35:0040202:114

шифр: 226/РС-26-ЭС
стадия: Р

Том 1

Главный инженер проекта



Маслов В.А.

г. Коломна – 2026 г.

5022051791-20250213-0935

(регистрационный номер выписки)

13.02.2025

(дата формирования выписки)

ВЫПИСКА

из единого реестра сведений о членах саморегулируемых организаций в области инженерных изысканий и в области архитектурно-строительного проектирования и их обязательствах

Настоящая выписка содержит сведения о юридическом лице (индивидуальном предпринимателе), осуществляющем подготовку проектной документации:

Общество с ограниченной ответственностью "ЭНЕРГОСТАНДАРТ"

(полное наименование юридического лица/ФИО индивидуального предпринимателя)

1165022052271

(основной государственный регистрационный номер)

1. Сведения о члене саморегулируемой организации:

1.1	Идентификационный номер налогоплательщика	5022051791
1.2	Полное наименование юридического лица (Фамилия Имя Отчество индивидуального предпринимателя)	Общество с ограниченной ответственностью "ЭНЕРГОСТАНДАРТ"
1.3	Сокращенное наименование юридического лица	ООО "ЭНЕРГОСТАНДАРТ"
1.4	Адрес юридического лица Место фактического осуществления деятельности (для индивидуального предпринимателя)	140408, Россия, Московская область, г. Коломна, ул. Гагарина, д. 7Б, пом. 91/1, ком. 2
1.5	Является членом саморегулируемой организации	Ассоциация - Саморегулируемая организация "Профессиональное объединение проектировщиков Московской области "Мособлпрофпроект" (СРО-П-140-27022010)
1.6	Регистрационный номер члена саморегулируемой организации	П-140-005022051791-0343
1.7	Дата вступления в силу решения о приеме в члены саморегулируемой организации	15.05.2017
1.8	Дата и номер решения об исключении из членов саморегулируемой организации, основания исключения	

2. Сведения о наличии у члена саморегулируемой организации права осуществлять подготовку проектной документации:

2.1 в отношении объектов капитального строительства (кроме особо опасных, технически сложных и уникальных объектов, объектов использования атомной энергии) (дата возникновения/изменения права)	2.2 в отношении особо опасных, технически сложных и уникальных объектов капитального строительства (кроме объектов использования атомной энергии) (дата возникновения/изменения права)	2.3 в отношении объектов использования атомной энергии (дата возникновения/изменения права)
Да, 15.05.2017	Да, 15.05.2017	Нет



3. Компенсационный фонд возмещения вреда

3.1	Уровень ответственности члена саморегулируемой организации по обязательствам по договору подряда на подготовку проектной документации, в соответствии с которым указанным членом внесен взнос в компенсационный фонд возмещения вреда	Первый уровень ответственности (не превышает двадцать пять миллионов рублей)
3.2	Сведения о приостановлении / прекращении права осуществлять подготовку проектной документации объектов капитального строительства	

4. Компенсационный фонд обеспечения договорных обязательств

4.1	Дата, с которой член саморегулируемой организации имеет право осуществлять подготовку проектной документации по договорам подряда, заключаемым с использованием конкурентных способов заключения договоров, в соответствии с которым указанным членом внесен взнос в компенсационный фонд обеспечения договорных обязательств	11.02.2025
4.2	Уровень ответственности члена саморегулируемой организации по обязательствам по договорам подряда на подготовку проектной документации, заключаемым с использованием конкурентных способов заключения договоров, в соответствии с которым указанным членом внесен взнос в компенсационный фонд обеспечения договорных обязательств	Первый уровень ответственности (не превышает двадцать пять миллионов рублей)
4.3	Дата уплаты дополнительного взноса	Нет
4.4	Сведения о приостановлении / прекращении права осуществлять подготовку проектной документации по договорам подряда, заключаемым с использованием конкурентных способов заключения договоров	

5. Фактический совокупный размер обязательств

5.1	Фактический совокупный размер обязательств по договорам подряда на подготовку проектной документации, заключаемым с использованием конкурентных способов заключения договоров на дату выдачи выписки	Нет
-----	--	-----

Руководитель аппарата



ДОКУМЕНТ ПОДПИСАН УСИЛЕННОЙ КВАЛИФИЦИРОВАННОЙ
ЭЛЕКТРОННОЙ ПОДПИСЬЮ

Владелец: Кожуховский Алексей Олегович

123056, г. Москва, ул. 2-ая Брестская, д.5

СЕРТИФИКАТ 053be38e002cb2f5ae4596563321274ad8

ДЕЙСТВИТЕЛЕН: С 18.11.2024 ПО 18.11.2025

А.О. Кожуховский





АССОЦИАЦИЯ САМОРЕГУЛИРУЕМЫХ ОРГАНИЗАЦИЙ ОБЩЕРОССИЙСКАЯ
НЕГОСУДАРСТВЕННАЯ НЕКОММЕРЧЕСКАЯ ОРГАНИЗАЦИЯ -
ОБЩЕРОССИЙСКОЕ МЕЖОТРАСЛЕВОЕ ОБЪЕДИНЕНИЕ РАБОТОДАТЕЛЕЙ
«НАЦИОНАЛЬНОЕ ОБЪЕДИНЕНИЕ САМОРЕГУЛИРУЕМЫХ ОРГАНИЗАЦИЙ,
ОСНОВАННЫХ НА ЧЛЕНСТВЕ ЛИЦ, ВЫПОЛНЯЮЩИХ ИНЖЕНЕРНЫЕ
ИЗЫСКАНИЯ, И САМОРЕГУЛИРУЕМЫХ ОРГАНИЗАЦИЙ, ОСНОВАННЫХ НА
ЧЛЕНСТВЕ ЛИЦ, ОСУЩЕСТВЛЯЮЩИХ ПОДГОТОВКУ ПРОЕКТНОЙ
ДОКУМЕНТАЦИИ»

РУКОВОДИТЕЛЬ АППАРАТА

ул. 2-я Брестская, дом 5, этаж 6, помещ. 1А, Москва, 123056,
тел. (495) 984-21-34, факс (495) 984-21-33,
www.nopriz.ru, e-mail: info@nopriz.ru
ОКПО 42860946, ОГРН 1157700004142
ИНН / КПП 7704311291 / 771001001

Маслов Вадим Александрович



**УВЕДОМЛЕНИЕ
о включении сведений
в Национальный реестр специалистов
в области инженерных изысканий
и архитектурно-строительного проектирования**

Настоящим уведомляем о том, что сведения о специалисте: Маслов Вадим Александрович, адрес места жительства (регистрации): 140500, Московская обл, Луховицкий р-н, Сельхозтехника п, дом № 19, квартира 14 – включены в Национальный реестр специалистов в области инженерных изысканий и архитектурно-строительного проектирования.

Сведения размещены на официальном сайте Национального объединения изыскателей и проектировщиков в сети «Интернет»: <https://www.nopriz.ru>, в разделе «Национальный реестр специалистов в области инженерных изысканий и архитектурно-строительного проектирования».

Записи присвоен идентификационный номер – П-172979.



ДОКУМЕНТ ПОДПИСАН УСИЛЕННОЙ КВАЛИФИЦИРОВАННОЙ
ЭЛЕКТРОННОЙ ПОДПИСЬЮ

Владелец: Кожуховский Алексей Олегович
123056, г. Москва, ул. 2-ая Брестская, д.5

СЕРТИФИКАТ 053be38e002cb2f5ae4596563321274ad8

ДЕЙСТВИТЕЛЕН: с 18.11.2024 ПО 18.11.2025

А. О. Кожуховский

от **02.03.26 г.** № **ВЭС/25/447**
на _____ от _____

Филиал ПАО «Россети Московский регион» -
Восточные электрические сети

Российская Федерация, 142407,
Московская область, г. Ногинск, ул. Радченко, д. 13
Тел.: +7 (496) 516 7223
ves@rossetimr.ru, www.rossetimr.ru

Генеральному директору
ООО "ЭНЕРГОСТАНДАРТ"

Маслову В. А.

**О согласовании РД
по титулу Строительство ВЛИ-0,38 кВ
от КТП-591 СНТ "Промоглядово" ПС
Ива № 588, МО, Луховицкий р-н, СНТ
"Прямоглядово", уч. 172,
50:35:0040202:114**

Заместителю директора по КС -
начальнику управления филиала
Восточные электрические сети

С.А. Кузнецову

Уважаемый Вадим Александрович!

Рассмотрев электронную версию рабочей документации «226/РС-26-ЭС Строительство ВЛИ-0,38 кВ от КТП-591 СНТ "Промоглядово" ПС Ива № 588, МО, Луховицкий р-н, СНТ "Прямоглядово", уч. 172, 50:35:0040202:114» по титулу: **Строительство ВЛИ-0,38 кВ от КТП-591 СНТ "Промоглядово" ПС Ива № 588, МО, Луховицкий р-н, СНТ "Прямоглядово", уч. 172, 50:35:0040202:114**, сообщаю, что Филиал ПАО «Россети Московский регион» - Восточные электрические сети согласовывает представленную документацию.

Начальник ПТС



Д.А. Данилкин

Исп. Р.А. Лабузов



Луховицкий РЭС

№ B8-25-302-146579(351607)

«_____» _____ 20__ г.

ТЕХНИЧЕСКИЕ УСЛОВИЯ

(для физических лиц в целях технологического присоединения энергопринимающих устройств, максимальная мощность которых составляет до 15 кВт включительно и которые используются для бытовых и иных нужд, не связанных с осуществлением предпринимательской деятельности, и электроснабжение которых предусматривается по одному источнику, а также для юридических лиц или индивидуальных предпринимателей в целях технологического присоединения по второй или третьей категории надежности энергопринимающих устройств, максимальная мощность которых составляет до 15 кВт включительно, по уровню напряжения 0,4 кВ и ниже)

для присоединения к электрическим сетям
ПАО «Россети Московский регион»
впервые вводимых в эксплуатацию энергопринимающих устройств

Гудков Илья Павлович

1. Наименование энергопринимающих устройств заявителя: энергопринимающие устройства:

1.1 ВРУ нежилого капитального строения.

2. Наименование и место нахождения объектов, в целях электроснабжения которых осуществляется технологическое присоединение энергопринимающих устройств заявителя: **Земельный участок с нежилым строением, обл. Московская, р-н Луховицкий, СНТ "Прямогладово", уч-к 172 , кадастровый номер: 50:35:0040202:114.**

3. Максимальная мощность присоединяемых энергопринимающих устройств заявителя составляет: **15 кВт.**

4. Категория надежности: **третья.**

5. Класс напряжения электрических сетей, к которым осуществляется технологическое присоединение: **0,4 кВ.**

6. Год ввода в эксплуатацию энергопринимающих устройств заявителя: **2025.**

7. Точка (точки) присоединения (вводные распределительные устройства, линии электропередачи, базовые подстанции, генераторы) и максимальная мощность энергопринимающих устройств по каждой точке присоединения:

7.1. 1 точка - отходящие клеммы (или контактные соединения) автоматического выключателя, установленного в составе измерительного комплекса, запитанного от вновь сооружаемой опоры ВЛ-0,4 кВ, отходящей от сборок НН РУ-0,4 кВ ТП-10/0,4кВ № 591 - 15 кВт.

8. Основной источник питания: ПС 110 кВ Ива № 588 110/10 кВ.

9. Резервный источник питания: Отсутствует.

10. Сетевая организация осуществляет:

10.1. Мероприятия по строительству объектов электросетевого хозяйства ПАО «Россети Московский регион» от существующих объектов электросетевого хозяйства ПАО «Россети Московский регион» до присоединяемых энергопринимающих устройств и (или) объектов электросетевого хозяйства Заявителя:

10.1.1. Строительство ВЛ-0,4 кВ на железобетонных опорах изолированным алюминиевым проводом сечением 50 квадратных мм (одноцепных), протяженностью 0,065 км от КТП 10 кВ №591 СНТ"Промоглядово" в направлении участка Заявителя.

10.2. Мероприятия по развитию существующей инфраструктуры ПАО «Россети Московский регион» в целях создания технической возможности технологического присоединения энергопринимающих устройств и (или) объектов электросетевого хозяйства Заявителя:

10.2.1. Отсутствуют.

10.3. Мероприятия, выполняемые ПАО «Россети Московский регион» по обеспечению учета электрической энергии (мощности) с использованием приборов учета электрической энергии, в том числе включенных в состав измерительных комплексов:

10.3.1. Мероприятия, выполняемые ПАО «Россети Московский регион» по установке комплекса оборудования, обеспечивающего возможность действиями заявителя осуществить фактическое присоединение объектов заявителя к электрическим сетям и фактический прием (подачу) напряжения и мощности, в т.ч. с прокладкой цепи СИП-4 по опоре – 10 м. до устройств защиты энергопринимающих устройств, контролем величины максимальной мощности – автоматическим выключателем 1 шт. на ток 25 А, коммутационными аппаратами 1 шт.

10.3.2. Установка измерительного комплекса в шкафу с прокладкой цепей по опоре, средствами коммерческого учета электрической энергии (мощности) трехфазный прямого включения, поддерживающий многотарифный учет, 1 шт.. Точные параметры, место установки и конструктивное исполнение измерительного комплекса определить в соответствии с утвержденными ПАО «Россети Московский регион» типовыми техническими решениями.

11. Заявитель осуществляет:

11.1. Мероприятия, выполняемые Заявителем и необходимые для осуществления технологического присоединения:

11.1.1. Заявитель осуществляет мероприятия, необходимые для осуществления технологического присоединения от присоединяемых энергопринимающих устройств до точки присоединения.

В случае, если размещение приборов учета электрической энергии и (или) иного оборудования, необходимого для обеспечения коммерческого учета электрической энергии, возможно только на объектах Заявителя, Заявитель обязан на безвозмездной основе обеспечить предоставление сетевой организации мест размещения приборов учета электрической энергии и (или) иного оборудования, необходимого для обеспечения коммерческого учета электрической энергии, и доступа к таким местам размещения приборов учета и указанного оборудования для их установки.

12. Срок действия настоящих технических условий 2 года со дня заключения договора об осуществлении технологического присоединения к электрическим сетям.

13. Срок выполнения мероприятий по технологическому присоединению со стороны заявителя и сетевой организации 4 месяца со дня заключения договора об осуществлении технологического присоединения к электрическим сетям.

14. Размер платы за технологическое присоединение определяется в соответствии с Распоряжением Комитета по ценам и тарифам Московской области от 29.11.2024 г. № 242-Р и составляет 17 981,56 (Семнадцать тысяч девятьсот восемьдесят один рубль 56 копеек), в том числе НДС (20%) 2 996,93 (Две тысячи девятьсот девяносто шесть рублей 93 копейки).

14.1. Внесение платы за технологическое присоединение энергопринимающих устройств, осуществляется заявителем в следующем порядке:

100 процентов платы за технологическое присоединение в размере 17 981,56 рублей вносятся в течение 5 рабочих дней со дня выставления сетевой организацией счета;

15. Если в соответствии с законодательством Российской Федерации установка приборов учета электрической энергии и (или) иного оборудования, необходимого для обеспечения коммерческого учета электрической энергии и обеспечения ПАО «Россети Московский регион» возможности действиями заявителя осуществить фактическое присоединение объектов заявителя к электрическим сетям и фактический прием (подачу) напряжения и мощности для потребления энергопринимающими устройствами заявителя электрической энергии (мощности), возможна только в границах участка заявителя или на объектах заявителя, заявитель обязан в течение 7 календарных дней со дня обращения ПАО «Россети Московский регион» на безвозмездной основе обеспечить предоставление ПАО «Россети Московский регион» мест установки приборов учета

электрической энергии и (или) иного указанного оборудования и доступ к таким местам.

16. Установку и допуск в эксплуатацию установленных приборов учета ПАО «Россети Московский регион» осуществляет самостоятельно (без участия иных субъектов розничных рынков). После осуществления допуска в эксплуатацию прибора учета ПАО «Россети Московский регион» не позднее окончания рабочего дня, когда был осуществлен допуск в эксплуатацию прибора учета, размещает в личном кабинете потребителя акт допуска прибора учета в эксплуатацию, оформленный в соответствии с требованиями раздела X Основных положений функционирования розничных рынков электрической энергии, о чем ПАО «Россети Московский регион» в течение 1 рабочего дня со дня размещения в личном кабинете потребителя акта допуска прибора учета в эксплуатацию уведомляет заявителя и субъекта розничного рынка, указанного в заявке.

17. Со дня размещения акта допуска прибора учета в эксплуатацию в личном кабинете потребителя прибор учета считается введенным в эксплуатацию и с этого дня его показания учитываются при определении объема потребления электрической энергии (мощности).

18. Результатом исполнения обязательств ПАО «Россети Московский регион» по выполнению мероприятий по технологическому присоединению энергопринимающих устройств заявителя, является обеспечение ПАО «Россети Московский регион» возможности действиями заявителя осуществить фактическое присоединение объектов заявителя к электрическим сетям и фактический прием (подачу) напряжения и мощности для потребления энергопринимающими устройствами заявителя электрической энергии (мощности) в соответствии с законодательством Российской Федерации и на основании договоров, обеспечивающих продажу электрической энергии (мощности) на розничном рынке. Исполнение ПАО «Россети Московский регион» указанных обязательств осуществляется вне зависимости от исполнения обязательств заявителем (за исключением обязательств по оплате счета).

18.1. Под осуществлением действиями заявителя фактического присоединения и фактического приема напряжения и мощности понимается комплекс технических и организационных мероприятий, обеспечивающих физическое соединение (контакт) объектов электросетевого хозяйства ПАО «Россети Московский регион», и объектов электроэнергетики (энергопринимающих устройств) заявителя. Фактический прием напряжения и мощности осуществляется путем включения коммутационного аппарата, расположенного после прибора учета (фиксация коммутационного аппарата в положении "включено").

18.2. При осуществлении своими действиями фактического присоединения и фактического приема напряжения и мощности заявитель обязуется знать и выполнять требования Правил технической эксплуатации электроустановок потребителей (ПТЭЭП), утвержденных Приказом Минэнерго РФ от 12.08.2022 № 811, зарегистрированным в Минюсте РФ 07.10.2022 № 70433;

Правил по охране труда при эксплуатации электроустановок, утвержденных Приказом Минтруда России от 15.12.2020 № 903н, зарегистрированным в Минюсте России 30.12.2020 № 61957.

19. Вариант цены (тарифа): **одноставочный тариф без дифференц. по зонам суток.**

19.1. Условия учета потребления электрической энергии: **однотарифный учет в целом за расчетный период.**

19.2. Вид деятельности: **Для бытовых нужд.**

20. Договор об осуществлении технологического присоединения считается заключенным в момент поступления платы (части платы), указанной в пункте 14 настоящих технических условий, на индивидуальный расчетный счет:

Банк	БАНК ГПБ (АО)
Расчетный счет	40702810081084264743
Корреспондентский счет	301018102000000000823
БИК	044525823

ПОДПИСАНО
ЭЛЕКТРОННОЙ ПОДПИСЬЮ

e143ac78

*Начальник управления
технологического присоединения
филиала ПАО «Россети
Московский регион» - Восточные
электрические сети
П.В.Семенов*

Реквизиты счета на оплату

№ ТП-2226972

Дата 02.07.2025

Сумма (руб.) 17 981,56

Задание на проектирование объекта капитального строительства

по титулу: «Строительство ВЛИ-0,38 кВ от КТП-591 СНТ"Промоглядово" ПС Ива № 588, МО, Луховицкий р-н, СНТ "Прямоглядово", уч. 172, 50:35:0040202:114»

Перечень основных требований	Содержание требований
1.ОБЩИЕ ДАННЫЕ	
1.1. Основание для проектирования	1. Договор технологического присоединения №В8-25-302-146579(351607) от 03.07.2025 смежные (Исполняется) 2. ТУ №И-25-00-351607/102/В8 от 02.07.2025
1.2. Заказчик	Восточные электрические сети филиал «Россети Московский регион» Свидетельство № П-0296-01-2010-0271 от 02.10.2015 г. Выдано: Саморегулируемой организацией Некоммерческим партнерством «ЭНЕРГОПРОЕКТ» Свидетельство № 0288.04-2015-5036065113-С-060 от 19.06.2015 г. Срок действия: без ограничения срока действия. Выдано: Саморегулируемой организацией Некоммерческим партнерством "Объединение организаций, осуществляющих строительство, реконструкцию и капитальный ремонт энергетических объектов, сетей и подстанций "Энергострой"
1.3 Проектная организация – генеральный проектировщик	Общество с ограниченной ответственностью "ЭНЕРГОСТАНДАРТ" №0331.00-2017-5022051791-П-140 от 15.05.2017 г., Ассоциация-СРО "Профессиональное объединение проектировщиков Московской области "Мособлпрофпроект", без ограничения срока действия - №0998.00-2017-5022051791-С-035 от 14.03.2017 г., СРО Союз "Строители Московской области "Мособлстройкомплекс", без ограничения срока действия
1.4. Вид строительства	Новое строительство
1.5. Стадийность проектирования	Рабочий проект
1.6. Назначение проектируемого объекта	Присоединение к электрическим сетям ПАО «Россети Московский регион» потребителя Гудков Илья Павлович, расположенного по адресу: МО, Луховицкий р-н, СНТ "Прямоглядово", уч. 172, 50:35:0040202:114
1.7. Особые условия строительства	Не имеются
1.8. Основные технико-экономические показатели	Максимальная присоединяемая мощность 0,015 Категория надежности Третья Ориентировочная стоимость строительства – 247,76 т.р. без НДС Принять по утвержденным прогрессивным технико-экономическим показателям, нормам и аналогам. Предусмотреть мероприятия по снижению материалов и энергоемкости, трудовых и финансовых затрат. Проектно-сметная документация должна быть разделена на мероприятия, учтенные и не учтенные укрупненными нормативами цен. Объем финансовых потребностей мероприятий, учтенных укрупненными нормативами цен, необходимых для выполнения работ по строительству (реконструкции) в сводно-сметном расчете, не должен превышать объема финансовых потребностей для данных мероприятий, рассчитанных в соответствии с Приказом Министерства энергетики Российской Федерации от 8 февраля 2016г. №75 «Об утверждении укрупненных нормативов цены типовых технологических решений капитального строительства объектов электроэнергетики в части объектов электросетевого хозяйства».
Оператор ЭДО ООО "Компания "Тензор"	
ДОКУМЕНТ ПОДПИСАН ЭЛЕКТРОННОЙ ПОДПИСЬЮ	
Идентификатор: 928722dc-a007-440d-a1f0-11238ac6b67e	

**ПАО "РОССЕТИ МОСКОВСКИЙ РЕГИОН", ПАО "РОССЕТИ
МР", Кузнецов Сергей Александрович**
эл.доверенность №edcdcc55-750e-4c0f-aa29-427a0f23092f

**ООО "ЭНЕРГОСТАНДАРТ", МАСЛОВ ВАДИМ
АЛЕКСАНДРОВИЧ, ГЕНЕРАЛЬНЫЙ ДИРЕКТОР**

27.08.25 08:15
(MSK)

27.08.25 11:23
(MSK)

Сертификат 030962B200ECB20C9148606C8A4471EE79

Сертификат 02ABFD7000D4B2289B4CED3C92D28D16A4



1.9 Сроки начала и окончания строительства	Согласно договора подряда
1.10 Сроки начала и окончания проектирования	Согласно договора подряда
1.11. Источник финансирования	ПАО «Россети Московский регион» Капитальное строительство. РАВ льгота
2.ОСНОВНЫЕ ТРЕБОВАНИЯ К ПРОЕКТНЫМ РЕШЕНИЯМ	
2.1. Архитектурно-планировочные решения	1. Проект должен быть разработан в соответствии с Градостроительным кодексом, Земельным кодексом (оформление земельно правовых отношений, при необходимости установления всех видов сервитутов, аренды -подготовка материалов для оформления земельно-правовых отношений), Постановлением Правительства РФ от 16.02.2008г. №87, РД, ПУЭ.
2.2. Технологические решения и выбор оборудования	<p>Строительство ВЛ-0,4 кВ на железобетонных опорах изолированным алюминиевым проводом сечением 50 квадратных мм (одноцепных), протяженностью 0,065 км от КТП 10 кВ №591 СНТ"Промоглядово" в направлении участка Заявителя.</p> <p>До начала разработки проектной документации Проектировщик разрабатывает и согласовывает с Заказчиком состав проекта, в соответствии с которым осуществляется дальнейшее проектирование и приемка выполненных работ. В случае наличия отпаяк от ВЛ 6-10 кВ проектирование выполнить с учетом Технических требований, введенных в действие Распоряжением 118р от 19.02.2021. При проведении работ без снятия напряжения руководствоваться техническими требованиями к конструктивному исполнению отпаечного узла при проектировании и строительстве ВЛЗ-10(6) кВ, ответвления от магистральной ВЛ(3)-10(6) кВ, утвержденными приказом 169р от 19.02.2022</p> <p>Проектирование производить с использованием оборудования, изделий и материалов, прошедших процедуру проверки качества (аттестацию) в ПАО «Россети » в установленном порядке, наличие действующего положительного заключения аттестационной комиссии ПАО «Россети» и включенного в Перечень оборудования, материалов и систем , допущенных к применению на объектах ДЗО ПАО «Россети» , размещенного на электронном ресурсе общего доступа сайта ПАО «Россети», или положительное решение комиссии ПАО « Россети Московский регион» по допуск у оборудования, материалов и систем (далее - КДО) о возможности применения неаттестованного оборудования , материалов и систем на объектах Общества согласно действующему Регламенту работы КДО ПАО «Россети Московский регион»</p> <p>Предусмотреть защиту металла от коррозии и наличие диспетчерских обозначений в соответствии с Методическими указаниями по нанесению наименований на объекты РС 0,4–20 кВ ПАО «Россети Московский регион» (371 от 15.04.2021) г. на устанавливаемых опорах.</p> <p>Состав ПСД и проектные решения, включая согласованный топографический план (1:500) с нанесением координат ГЛОНАСС/GPS проектируемых опор и оборудования и, при необходимости, получение Разрешения на размещение объекта, должны соответствовать действующим техническим нормам, правилам, утвержденным государственными органами РФ (ГОСТ, СНиП, ПУЭ, РД, и т.д.) и технической политики ПАО «Россети». Разработку ПСД выполнить с учетом Требований к ПСД объектов строительства 0,4-20 кВ для инвестиционных проектов ПАО «Россети Московский регион», являющихся Приложением к Приказу от 17.03.2020г. №317</p> <p>Проектную документацию необходимо сдать Заказчику в 4 экземплярах на бумажном носителе (1 оригинал и 3 копии) и в электронном виде (на CD в формате .pdf) в 2 экземплярах.</p> <p>Для ВЛ 6-20 кВ - «При прохождении ВЛ по лесным массивам ширина просеки должна соответствовать охранной зоне: для ВЛ 6-20 кВ - 10 метров (5м в границах населенных пунктов) по горизонтали от проекции крайних проводов на землю в обе стороны от ВЛ. В проекте предусмотреть вырубку угрожающих деревьев, утилизацию порубочных остатков и вывоз деловой древесины с просеки ВЛ»;</p> <p>Для ВЛ 0,4 кВ - «При прохождении ВЛ по лесным массивам ширина просеки должна соответствовать охранной зоне: для В Л 0,4 кВ - 2 метра по горизонтали от проекции крайних проводов на землю в обе стороны от ВЛ. В проекте предусмотреть вырубку угрожающих деревьев, утилизацию порубочных остатков и вывоз деловой древесины с просеки ВЛ».</p>
2.3 Выделение пусковых комплексов	Не требуется
3. В СОСТАВЕ ПРОЕКТА ВЫПОЛНИТЬ	
3.1. Раздел "Охрана окружающей среда"	В соответствии с действующими нормативными документами
3.2. Раздел "Противопожарные мероприятия"	В соответствии с действующими нормативными документами.
3.3. Раздел "Энергосберегающие мероприятия"	В соответствии с действующими нормативными документами. — Оператор ЭДО ООО "Компания "Тензор" —

ДОКУМЕНТ ПОДПИСАН ЭЛЕКТРОННОЙ ПОДПИСЬЮ

Идентификатор: 928722dc-a007-440d-a1f0-11238ac6b67e

ОТПРАВЛЕНО	ПАО "РОССЕТИ МОСКОВСКИЙ РЕГИОН", ПАО "РОССЕТИ МР", Кузнецов Сергей Александрович Эл.доверенность №edcddec55-750e-4c0f-aa29-427a0f23092f	27.08.25 08:15 (MSK)	Сертификат 030962B200ECB20C9148606C8A4471EE79
УТВЕРЖДЕНО	ООО "ЭНЕРГОСТАНДАРТ", МАСЛОВ ВАДИМ АЛЕКСАНДРОВИЧ, ГЕНЕРАЛЬНЫЙ ДИРЕКТОР	27.08.25 11:23 (MSK)	Сертификат 02ABFD7000D4B2289B4CED3C92D28D16A4

3.4. Инженерно-технические мероприятия гражданской обороны и предупреждения чрезвычайных ситуаций	В соответствии с действующими нормативными документами.
3.5. Разработка сметной документации	На основе принятых технических решений выполнить проверку объема финансовых потребностей мероприятий, учтенных укрупненными нормативами цен, необходимых для выполнения работ по строительству (реконструкции) объекта, рассчитанных в соответствии с Приказом Министерства энергетики Российской Федерации от 17 января 2019г. №10 «Об утверждении укрупненных нормативов цены типовых технологических решений капитального строительства объектов электроэнергетики в части объектов электросетевого хозяйства» и отразить в составе сметной документации. Документацию выполнить в текущих ценах в базе ФСНБ-2022 (РИМ) по МО, в соответствии с приказом Минстроя России от 30.12.2021 №1046/пр., с квартальными индексами перевода (Минстрой РФ) к периоду строительства с учетом затрат на проведение изыскательных работ, согласований, экспертиз. В составе сводного сметного расчета стоимости строительства выделить стоимость ПИР, СМР, прочих работ. Сметную документацию дополнительно представить в электронном виде.
3.6. Разработка вариантов	Проектную документацию необходимо сдать Заказчику по накладной в кол-ве 4 экз. (1 оригинал + 1 копия и на электронном носителе в 2-х экз. в формате согласованном с Заказчиком).
3.7. Бизнес план	Не требуется
3.8. Тендерная документация	Не требуется
4. ПРОЧИЕ СВЕДЕНИЯ	
4.1. Исходные данные, передаваемые заказчиком проектной организации	Перечень исходных данных: Технические условия №И-25-00-351607/102/В8 от 02.07.2025г. Сроки подготовки и передачи их заказчиком определяются договором и календарным планом разработки проекта.
4.2.Согласование проекта	Проектировщик при необходимости согласовывает и защищает проект со всеми владельцами земельных участков, пересекаемых сооружений и коммуникаций, во всех заинтересованных организациях и органами Ростехнадзора.

Заместитель директора
по капитальному строительству
филиала
Восточные электрические сети

_____С.А. Кузнецов

Общество с ограниченной
ответственностью
"ЭНЕРГОСТАНДАРТ"
Генеральный директор

_____Маслов В.А.

Оператор ЭДО ООО "Компания "Тензор"			
ДОКУМЕНТ ПОДПИСАН ЭЛЕКТРОННОЙ ПОДПИСЬЮ		Идентификатор: 928722dc-a007-440d-a1f0-11238ac6b67e	
ОТПРАВЛЕНО	ПАО "РОССЕТИ МОСКОВСКИЙ РЕГИОН", ПАО "РОССЕТИ МР", Кузнецов Сергей Александрович Эл.доверенность №edcdec55-750e-4c0f-aa29-427a0f23092f	27.08.25 08:15 (MSK)	Сертификат 030962B200ECB20C9148606C8A4471EE79
УТВЕРЖДЕНО	ООО "ЭНЕРГОСТАНДАРТ", МАСЛОВ ВАДИМ АЛЕКСАНДРОВИЧ, ГЕНЕРАЛЬНЫЙ ДИРЕКТОР	27.08.25 11:23 (MSK)	Сертификат 02ABFD7000D4B2289B4CED3C92D28D16A4

Заместителю директора –
Главному инженеру
Восточных электрических сетей
Филиала ПАО «Россети Московский регион»
Уксекову Д.А.

Соглашение на размещение объекта электросетевого хозяйства

Я, Титарин Сергей Сергеевич, председатель СНТ «Промоглядово»,
согласовываю рабочий проект по титулу:

1. Строительство ВЛИ-0,38 кВ от КТП-591 СНТ "Промоглядово" ПС Ива № 588, МО,
Луховицкий р-н, СНТ "Прямоглядово", уч. 172, 50:35:0040202:114;

В части размещения проектируемых объектов электросетевого хозяйства на земельных участках
общего пользования СНТ «Промоглядово».

Размещение проектируемых объектов электросетевого хозяйства на земельных участках общего
пользования СНТ «Промоглядово» разрешаю. Срок размещения соответствует сроку службы данных
объектов электросетевого хозяйства. С габаритами и охранными зонами объектов электросетевого
хозяйства ознакомлен, претензий не имею. Круглогодичный доступ к объектам электросетевого
хозяйства в эксплуатационных целях разрешаю.

Приложения:

1. Выписки ФГИС ЕГРН

Председатель СНТ «Промоглядово»



[Signature] / Титарин С.С.

Филиал публично-правовой компании "Роскадастр" по Московской области

полное наименование органа регистрации прав

Выписка из Единого государственного реестра недвижимости об объекте недвижимости

Сведения о характеристиках объекта недвижимости

На основании запроса от 06.02.2026, поступившего на рассмотрение 06.02.2026, сообщаем, что согласно записям Единого государственного реестра недвижимости:


Раздел 1 Лист 1

Земельный участок			
вид объекта недвижимости			

Лист № 1 раздела 1	Всего листов раздела 1: 3	Всего разделов: 8	Всего листов выписки: 38
--------------------	---------------------------	-------------------	--------------------------

06.02.2026г. № КУВИ-001/2026-15470864	
Кадастровый номер:	50:35:0040202:692
Номер кадастрового квартала:	50:35:0000000
Дата присвоения кадастрового номера:	26.06.2024

Ранее присвоенный государственный учетный номер:	данные отсутствуют
Местоположение:	Московская обл, Луховицкий р-н, снт "Прямоглядово"
Площадь:	24979 +/- 1383
Кадастровая стоимость, руб.:	5564322.04
Кадастровые номера расположенных в пределах земельного участка объектов недвижимости:	данные отсутствуют
Кадастровые номера объектов недвижимости, из которых образован объект недвижимости:	данные отсутствуют
Кадастровые номера образованных объектов недвижимости:	данные отсутствуют
Категория земель:	Земли сельскохозяйственного назначения
Виды разрешенного использования:	Для ведения садоводства
Сведения о кадастровом инженере:	Смирнов Михаил Александрович, № 10594, в А СРО "Кадастровые инженеры", СНИЛС 166-462-543 86, договор на выполнение кадастровых работ от 06.09.2025 № 125, дата завершения кадастровых работ: 14.10.2025
Сведения о лесах, водных объектах и об иных природных объектах, расположенных в пределах земельного участка:	данные отсутствуют
Сведения о том, что земельный участок полностью расположен в границах зоны с особыми условиями использования территории, территории объекта культурного наследия, публичного сервитута:	данные отсутствуют

полное наименование должности	 <p align="center">ДОКУМЕНТ ПОДПИСАН ЭЛЕКТРОННОЙ ПОДПИСЬЮ</p> <p align="center"><small>Сертификат: 83997148184797998005552191040001978443</small></p> <p align="center"><small>Владелец: ПУБЛИЧНО-ПРАВОВАЯ КОМПАНИЯ РОСКАДАСТР</small></p> <p align="center"><small>Действителен: с 24.12.2025 по 19.03.2027</small></p>		инициалы, фамилия

Земельный участок			
вид объекта недвижимости			
Лист № 2 раздела 1	Всего листов раздела 1: 3	Всего разделов: 8	Всего листов выписки: 38
06.02.2026г. № КУВИ-001/2026-15470864			
Кадастровый номер:		50:35:0040202:692	
Сведения о том, что земельный участок расположен в границах особой экономической зоны, территории опережающего развития, зоны территориального развития в Российской Федерации, игровой зоны:	данные отсутствуют		
Сведения о том, что земельный участок расположен в границах особо охраняемой природной территории, Байкальской природной территории и ее экологических зон, лесопарковом зеленом поясе, охотничьего угодья, лесничества:	данные отсутствуют		
Сведения о расположении земельного участка и (или) расположенного на нем объекта недвижимости в границах территории, в отношении которой принято решение о резервировании земель для государственных или муниципальных нужд:	данные отсутствуют		
Сведения о результатах проведения государственного земельного надзора:	данные отсутствуют		
Сведения о расположении земельного участка в границах территории, в отношении которой утвержден проект межевания территории:	данные отсутствуют		
Условный номер земельного участка:	данные отсутствуют		
Сведения о принятии акта и (или) заключении договора, предусматривающих предоставление в соответствии с земельным законодательством исполнительным органом государственным органом власти или органом местного самоуправления, находящегося в государственной или муниципальной собственности земельного участка для строительства наемного дома социального использования или наемного дома коммерческого использования:	данные отсутствуют		
Сведения о том, что земельный участок или земельные участки образованы на основании решения об изъятии земельного участка и (или) расположенного на нем объекта недвижимости для государственных или муниципальных нужд:	данные отсутствуют		
Сведения о том, что земельный участок образован из земель или земельного участка, государственная собственность на которые не разграничена:	данные отсутствуют		




ДОКУМЕНТ ПОДПИСАН
ЭЛЕКТРОННОЙ ПОДПИСЬЮ

Сертификат: 83997148184797998005552191040001978443
Владелец: ПУБЛИЧНО-ПРАВОВАЯ КОМПАНИЯ
РОСКАДАСТР
Действителен: с 24.12.2025 по 19.03.2027

полное наименование должности

инициалы, фамилия

Земельный участок			
вид объекта недвижимости			
Лист № 3 раздела 1	Всего листов раздела 1: 3	Всего разделов: 8	Всего листов выписки: 38
06.02.2026г. № КУВИ-001/2026-15470864			
Кадастровый номер:		50:35:0040202:692	
Сведения о наличии земельного спора о местоположении границ земельных участков:		данные отсутствуют	
Статус записи об объекте недвижимости:		Сведения об объекте недвижимости имеют статус "актуальные, ранее учтенные"	
Особые отметки:		Сведения об ограничениях права на объект недвижимости, обременениях данного объекта, не зарегистрированных в реестре прав, ограничений прав и обременений недвижимого имущества: вид ограничения (обременения): ограничения прав на земельный участок, предусмотренные статьей 56 Земельного кодекса Российской Федерации; срок действия: с 21.10.2025; реквизиты документа-основания: о порядке установление охранных зон объектов электросетевого хозяйства и особых условий использования земельных участков, расположенных в границах таких зон" от 24.02.2009 № 160 выдан: Правительство РФ.	
Получатель выписки:		Маслов Вадим Александрович	

полное наименование должности	 <p>ДОКУМЕНТ ПОДПИСАН ЭЛЕКТРОННОЙ ПОДПИСЬЮ</p> <p>Сертификат: 83997148184797998005552191040001978443</p> <p>Владелец: ПУБЛИЧНО-ПРАВОВАЯ КОМПАНИЯ РОСКАДАСТР</p> <p>Действителен: с 24.12.2025 по 19.03.2027</p>	инициалы, фамилия

Выписка из Единого государственного реестра недвижимости об объекте недвижимости
Сведения о зарегистрированных правах

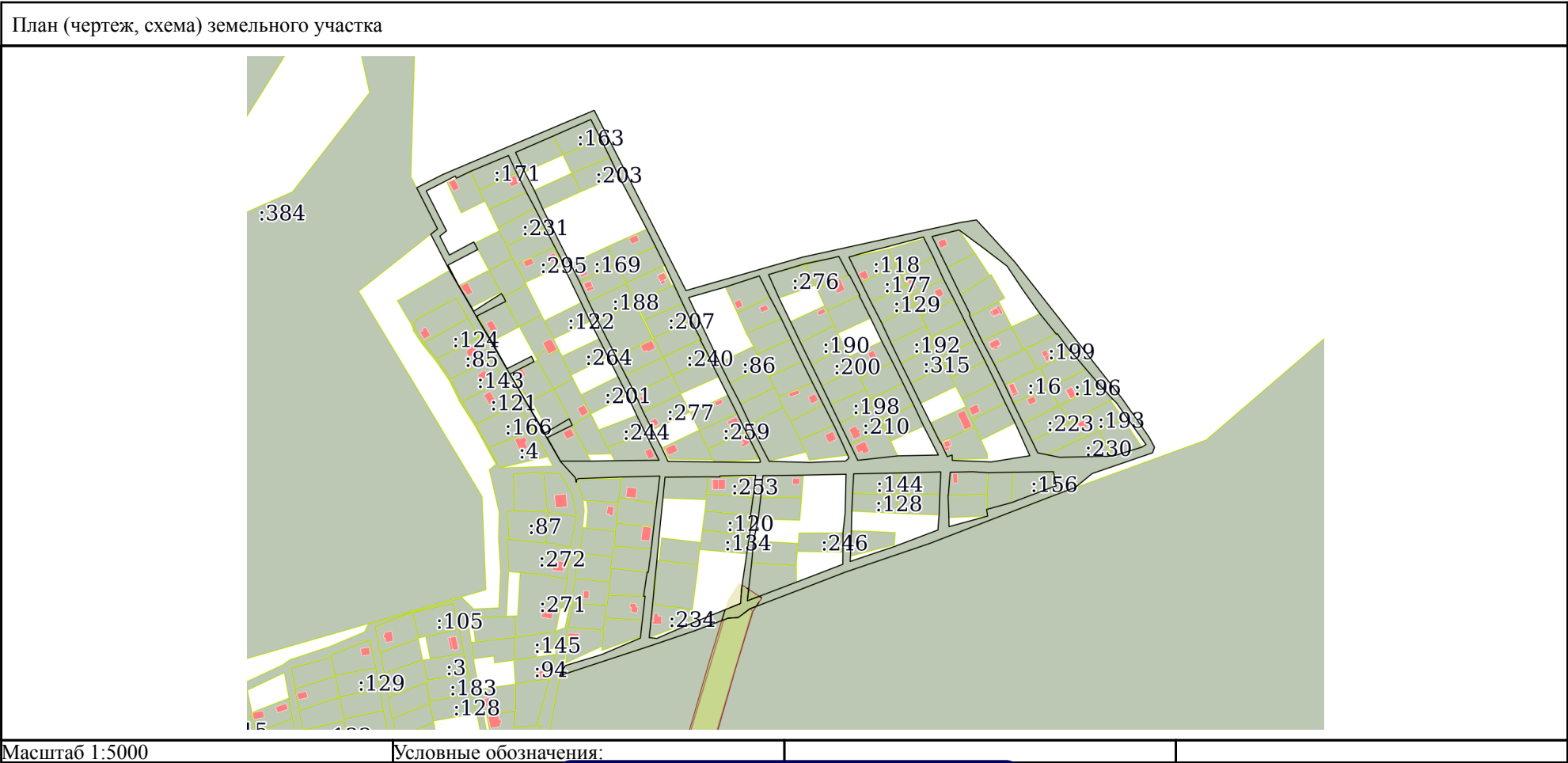
Земельный участок			
вид объекта недвижимости			
Лист № 1 раздела 2		Всего листов раздела 2: 2	Всего разделов: 8
Всего листов выписки: 38			
06.02.2026г. № КУВИ-001/2026-15470864			
Кадастровый номер:		50:35:0040202:692	
1	Правообладатель (правообладатели):	1.1	Садоводческое Некоммерческое Товарищество "Промоглядово", ИНН: 507205241902
	Сведения о возможности предоставления третьим лицам персональных данных физического лица:	1.1.1	данные отсутствуют
2	Вид, номер, дата и время государственной регистрации права:	2.1	Общая долевая собственность, доля в праве общей долевой собственности пропорциональна общей площади земельного участка 50:35:0040202:692-50/112/2025-1 27.11.2025 18:29:35
3	Сведения об осуществлении государственной регистрации сделки, права без необходимого в силу закона согласия третьего лица, органа:	3.1	данные отсутствуют
4	Ограничение прав и обременение объекта недвижимости:	не зарегистрировано	
5	Договоры участия в долевом строительстве:	не зарегистрировано	
6	Заявленные в судебном порядке права требования:	данные отсутствуют	
7	Сведения о возможности предоставления третьим лицам персональных данных физического лица	данные отсутствуют	
8	Сведения о возражении в отношении зарегистрированного права:	данные отсутствуют	
9	Сведения о наличии решения об изъятии объекта недвижимости для государственных и муниципальных нужд:	данные отсутствуют	
10	Сведения о невозможности государственной регистрации без личного участия правообладателя или его законного представителя:	данные отсутствуют	
11	Правопритязания и сведения о наличии поступивших, но не рассмотренных заявлений о проведении государственной регистрации права (перехода, прекращения права), ограничения права или обременения объекта недвижимости, сделки в отношении объекта недвижимости:	отсутствуют	

Земельный участок			
вид объекта недвижимости			
Лист № 2 раздела 2	Всего листов раздела 2: 2	Всего разделов: 8	Всего листов выписки: 38
06.02.2026г. № КУВИ-001/2026-15470864			
Кадастровый номер:		50:35:0040202:692	
11	Сведения о невозможности государственной регистрации перехода, прекращения, ограничения права на земельный участок из земель сельскохозяйственного назначения:	данные отсутствуют	

полное наименование должности	 <p>ДОКУМЕНТ ПОДПИСАН ЭЛЕКТРОННОЙ ПОДПИСЬЮ</p> <p>Сертификат: 83997148184797998005552191040001978443</p> <p>Владелец: ПУБЛИЧНО-ПРАВОВАЯ КОМПАНИЯ</p> <p>РОСКАДАСТР</p> <p>Действителен: с 24.12.2025 по 19.03.2027</p>		инициалы, фамилия

Выписка из Единого государственного реестра недвижимости об объекте недвижимости
Описание местоположения земельного участка

Земельный участок			
вид объекта недвижимости			
Лист № 1 раздела 3	Всего листов раздела 3: 1	Всего разделов: 8	Всего листов выписки: 38
06.02.2026г. № КУВИ-001/2026-15470864			
Кадастровый номер:		50:35:0040202:692	



полное наименование должности		ДОКУМЕНТ ПОДПИСАН ЭЛЕКТРОННОЙ ПОДПИСЬЮ Сертификат: 83997148184797998005552191040001978443 Владелец: ПУБЛИЧНО-ПРАВОВАЯ КОМПАНИЯ РОСКАДАСТР Действителен: с 24.12.2025 по 19.03.2027	инициалы, фамилия

Выписка из Единого государственного реестра недвижимости об объекте недвижимости
Описание местоположения земельного участка

Земельный участок			
вид объекта недвижимости			
Лист № 1 раздела 3.1	Всего листов раздела 3.1: 16	Всего разделов: 8	Всего листов выписки: 38
06.02.2026г. № КУВИ-001/2026-15470864			
Кадастровый номер:		50:35:0040202:692	

Описание местоположения границ земельного участка							
№ п/п	Номер точки		Дирекционный угол	Горизонтальное проложение, м	Описание закрепления на местности	Кадастровые номера смежных участков	Сведения об адресах правообладателей смежных земельных участков
	начальн ая	конечн ая					
1	2	3	4	5	6	7	8
1	1.1.1	1.1.2	63°4.9´	24.72	данные отсутствуют	данные отсутствуют	данные отсутствуют
2	1.1.2	1.1.3	67°0.7´	139.37	данные отсутствуют	данные отсутствуют	данные отсутствуют
3	1.1.3	1.1.4	153°1.7´	171.31	данные отсутствуют	данные отсутствуют	данные отсутствуют
4	1.1.4	1.1.5	73°59.8´	102.54	данные отсутствуют	данные отсутствуют	данные отсутствуют
5	1.1.5	1.1.6	77°36.7´	136.91	данные отсутствуют	данные отсутствуют	данные отсутствуют
6	1.1.5	1.1.5			данные отсутствуют	50:35:0040202:170	адрес отсутствует
7	1.1.6	1.1.7	80°56.3´	13.84	данные отсутствуют	данные отсутствуют	данные отсутствуют
8	1.1.7	1.1.8	137°38.5´	48.18	данные отсутствуют	данные отсутствуют	данные отсутствуют
9	1.1.8	1.1.9	141°52.3´	147.47	данные отсутствуют	данные отсутствуют	данные отсутствуют
10	1.1.9	1.1.10	145°0.5´	39.34	данные отсутствуют	данные отсутствуют	данные отсутствуют
11	1.1.10	1.1.11	151°47.6´	9.84	данные отсутствуют	данные отсутствуют	данные отсутствуют
12	1.1.11	1.1.12	199°7.1´	5.04	данные отсутствуют	данные отсутствуют	данные отсутствуют
13	1.1.12	1.1.13	251°2.9´	54.04	данные отсутствуют	данные отсутствуют	данные отсутствуют
14	1.1.13	1.1.14	230°30.7´	18.78	данные отсутствуют	данные отсутствуют	данные отсутствуют
15	1.1.14	1.1.15	249°56.9´	15.02	данные отсутствуют	50:35:0000000:3(26)	данные отсутствуют
16	1.1.15	1.1.16	248°51.4´	63.57	данные отсутствуют	50:35:0000000:3(26)	данные отсутствуют
17	1.1.16	1.1.17	248°52.9´	53.43	данные отсутствуют	50:35:0000000:3(26)	данные отсутствуют
18	1.1.17	1.1.18	251°12.4´	75.37	данные отсутствуют	50:35:0000000:3(26)	данные отсутствуют
19	1.1.18	1.1.19	248°54.5´	41.91	данные отсутствуют	50:35:0000000:3(26)	данные отсутствуют
20	1.1.19	1.1.20	249°3.4´	44.65	данные отсутствуют	50:35:0040202:189(1), 50:35:0000000:3(26)	г. Москва, ул. Кустанайская, д. 11, к. 1, кв. 228; данные отсутствуют
21	1.1.20	1.1.21	232°59.3´	12.16	данные отсутствуют	50:35:0000000:3(26)	данные отсутствуют

полное наименование должности	 ДОКУМЕНТ ПОДПИСАН ЭЛЕКТРОННОЙ ПОДПИСЬЮ Сертификат: 83997148184797998005552191040001978443 Владелец: ПУБЛИЧНО-ПРАВОВАЯ КОМПАНИЯ РОСКАДАСТР Действителен: с 24.12.2025 по 19.03.2027	инициалы, фамилия

Земельный участок			
вид объекта недвижимости			

Лист № 2 раздела 3.1	Всего листов раздела 3.1: 16	Всего разделов: 8	Всего листов выписки: 38
----------------------	------------------------------	-------------------	--------------------------

06.02.2026г. № КУВИ-001/2026-15470864

Кадастровый номер: 50:35:0040202:692

1	2	3	4	5	6	7	8
22	1.1.21	1.1.22	265°58.0'	8.67	данные отсутствуют	50:35:0000000:3(26)	данные отсутствуют
23	1.1.22	1.1.23	249°22.7'	30.41	данные отсутствуют	50:35:0000000:3(26)	данные отсутствуют
24	1.1.23	1.1.24	251°10.7'	38.44	данные отсутствуют	50:35:0000000:3(26)	данные отсутствуют
25	1.1.24	1.1.25	251°49.2'	81.89	данные отсутствуют	50:35:0000000:3(26)	данные отсутствуют
26	1.1.25	1.1.26	29°25.5'	9.77	данные отсутствуют	данные отсутствуют	данные отсутствуют
27	1.1.25	1.1.25			данные отсутствуют	50:35:0040203:239(1)	адрес отсутствует
28	1.1.26	1.1.27	73°11.5'	31.75	данные отсутствуют	данные отсутствуют	данные отсутствуют
29	1.1.27	1.1.28	66°54.2'	36.07	данные отсутствуют	данные отсутствуют	данные отсутствуют
30	1.1.28	1.1.29	3°53.3'	1.03	данные отсутствуют	данные отсутствуют	данные отсутствуют
31	1.1.29	1.1.30	6°24.5'	14.07	данные отсутствуют	50:35:0040202:314	адрес отсутствует
32	1.1.30	1.1.31	6°31.0'	20.53	данные отсутствуют	50:35:0040202:208	адрес отсутствует
33	1.1.31	1.1.32	272°13.2'	1.29	данные отсутствуют	50:35:0040202:208	адрес отсутствует
34	1.1.32	1.1.33	8°28.9'	20.54	данные отсутствуют	50:35:0040202:180	адрес отсутствует
35	1.1.33	1.1.34	96°53.5'	0.92	данные отсутствуют	50:35:0040202:143	natamarkina78@mail.ru
36	1.1.34	1.1.35	7°29.5'	19.56	данные отсутствуют	50:35:0040202:143	natamarkina78@mail.ru
37	1.1.35	1.1.36	6°24.0'	19.02	данные отсутствуют	50:35:0040202:294	адрес отсутствует
38	1.1.36	1.1.37	6°47.9'	19.6	данные отсутствуют	50:35:0040202:127	адрес отсутствует
39	1.1.37	1.1.38	6°46.1'	23.93	данные отсутствуют	50:35:0040202:247, 50:35:0040202:291	адрес отсутствует
40	1.1.38	1.1.39	268°40.3'	31.91	данные отсутствуют	50:35:0040202:291	адрес отсутствует
41	1.1.39	1.1.40	267°49.3'	37.1	данные отсутствуют	данные отсутствуют	данные отсутствуют
42	1.1.40	1.1.41	237°20.0'	2.02	данные отсутствуют	данные отсутствуют	данные отсутствуют
43	1.1.41	1.1.42	182°0.3'	2	данные отсутствуют	50:35:0040202:160	адрес отсутствует
44	1.1.42	1.1.43	347°2.8'	4.1	данные отсутствуют	50:35:0040203:239(1)	адрес отсутствует
45	1.1.43	1.1.44	317°30.3'	18.12	данные отсутствуют	50:35:0040203:239(1)	адрес отсутствует
46	1.1.44	1.1.45	329°51.7'	187.61	данные отсутствуют	50:35:0040203:239(1)	адрес отсутствует
47	1.1.45	1.1.46	332°31.4'	34.31	данные отсутствуют	данные отсутствуют	данные отсутствуют
48	1.1.46	1.1.47	51°38.7'	7.33	данные отсутствуют	50:35:0000000:384	адрес отсутствует
49	1.1.47	1.1.1	333°4.4'	39.09	данные отсутствуют	50:35:0000000:384	адрес отсутствует
50	1.2.48	1.2.49	153°4.2'	37.91	данные отсутствуют	данные отсутствуют	данные отсутствуют



ДОКУМЕНТ ПОДПИСАН
ЭЛЕКТРОННОЙ ПОДПИСЬЮ

Сертификат: 83997148184797998005552191040001978443
Владелец: ПУБЛИЧНО-ПРАВОВАЯ КОМПАНИЯ
РОСКАДАСТР
Действителен: с 24.12.2025 по 19.03.2027

полное наименование должности

инициалы, фамилия

Земельный участок							
вид объекта недвижимости							
Лист № 3 раздела 3.1		Всего листов раздела 3.1: 16			Всего разделов: 8		Всего листов выписки: 38
06.02.2026г. № КУВИ-001/2026-15470864							
Кадастровый номер:				50:35:0040202:692			
1	2	3	4	5	6	7	8
51	1.2.49	1.2.50	231°39.8`	7.19	данные отсутствуют	данные отсутствуют	данные отсутствуют
52	1.2.50	1.2.51	153°17.5`	17.93	данные отсутствуют	данные отсутствуют	данные отсутствуют
53	1.2.51	1.2.52	61°48.3`	23.43	данные отсутствуют	данные отсутствуют	данные отсутствуют
54	1.2.52	1.2.53	151°45.8`	1.23	данные отсутствуют	данные отсутствуют	данные отсутствуют
55	1.2.53	1.2.54	151°59.0`	6	данные отсутствуют	50:35:0040202:114	gudko56@gmail.com, 462803, обл. Оренбургская, р-н. Новоорский, п. Энергетик, мкр. 2-й, д. 68, кв. 62
56	1.2.54	1.2.55	242°22.3`	28.44	данные отсутствуют	данные отсутствуют	данные отсутствуют
57	1.2.55	1.2.56	152°40.7`	19.63	данные отсутствуют	данные отсутствуют	данные отсутствуют
58	1.2.56	1.2.57	149°10.5`	21.31	данные отсутствуют	50:35:0040202:221	ora71.71@mail.ru
59	1.2.57	1.2.58	152°50.0`	3.83	данные отсутствуют	данные отсутствуют	данные отсутствуют
60	1.2.58	1.2.59	57°16.8`	27.86	данные отсутствуют	данные отсутствуют	данные отсутствуют
61	1.2.59	1.2.60	146°50.2`	3.62	данные отсутствуют	50:35:0040202:174	140501, Московская обл, г. Луховицы, ул. Пушкина, д. 123А, кв. 85
62	1.2.60	1.2.61	154°42.9`	4	данные отсутствуют	50:35:0040202:281	140412, обл. Московская, г. Коломна, г. Коломна, ул. Мечникова, д. 47; 140415, обл. Московская, г. Коломна, г. Коломна, ул. Ветеринарная, д. 2, кв. 194; адрес отсутствует
63	1.2.61	1.2.62	243°5.6`	27.05	данные отсутствуют	50:35:0040202:146	Pantera_232@mail.ru
64	1.2.62	1.2.63	169°16.1`	2.52	данные отсутствуют	данные отсутствуют	данные отсутствуют
65	1.2.63	1.2.64	148°22.3`	22.5	данные отсутствуют	данные отсутствуют	данные отсутствуют
66	1.2.63	1.2.63			данные отсутствуют	50:35:0040203:239(1)	адрес отсутствует
67	1.2.64	1.2.65	150°40.7`	26.51	данные отсутствуют	данные отсутствуют	данные отсутствуют
68	1.2.64	1.2.64			данные отсутствуют	50:35:0040202:146	Pantera_232@mail.ru
69	1.2.65	1.2.66	63°13.5`	23.22	данные отсутствуют	данные отсутствуют	данные отсутствуют
70	1.2.66	1.2.67	154°0.2`	4.95	данные отсутствуют	данные отсутствуют	данные отсутствуют
71	1.2.67	1.2.68	242°43.3`	21.93	данные отсутствуют	данные отсутствуют	данные отсутствуют
72	1.2.67	1.2.67			данные отсутствуют	50:35:0040202:229	адрес отсутствует
73	1.2.68	1.2.69	210°26.6`	1.32	данные отсутствуют	данные отсутствуют	данные отсутствуют
74	1.2.69	1.2.70	149°26.7`	27.64	данные отсутствуют	данные отсутствуют	данные отсутствуют
75	1.2.69	1.2.69			данные отсутствуют	50:35:0040203:239(1)	адрес отсутствует



ДОКУМЕНТ ПОДПИСАН
ЭЛЕКТРОННОЙ ПОДПИСЬЮ

Сертификат: 83997148184797998005552191040001978443
Владелец: ПУБЛИЧНО-ПРАВОВАЯ КОМПАНИЯ
РОСКАДАСТР
Действителен: с 24.12.2025 по 19.03.2027

полное наименование должности

инициалы, фамилия

Земельный участок							
вид объекта недвижимости							
Лист № 4 раздела 3.1			Всего листов раздела 3.1: 16			Всего разделов: 8	Всего листов выписки: 38
06.02.2026г. № КУВИ-001/2026-15470864							
Кадастровый номер:				50:35:0040202:692			
1	2	3	4	5	6	7	8
76	1.2.70	1.2.71	149°17.6`	29.79	данные отсутствуют	данные отсутствуют	данные отсутствуют
77	1.2.71	1.2.72	59°32.6`	3.49	данные отсутствуют	данные отсутствуют	данные отсутствуют
78	1.2.72	1.2.73	59°34.1`	20.49	данные отсутствуют	50:35:0040202:140	адрес отсутствует
79	1.2.73	1.2.74	154°50.0`	6.04	данные отсутствуют	50:35:0040202:126	адрес отсутствует
80	1.2.74	1.2.75	243°37.1`	23.61	данные отсутствуют	50:35:0040202:292	данные отсутствуют
81	1.2.74	1.2.74			данные отсутствуют	50:35:0040202:186	140500, обл. Московская, р-н. Луховицкий, г. Луховицы, ул. Жуковского, д. 28/2, кв. 11
82	1.2.75	1.2.76	150°43.0`	22.82	данные отсутствуют	50:35:0040202:292	данные отсутствуют
83	1.2.76	1.2.77	90°2.7`	25.75	данные отсутствуют	50:35:0040202:292	данные отсутствуют
84	1.2.76	1.2.76			данные отсутствуют	50:35:0040203:239(1)	адрес отсутствует
85	1.2.77	1.2.78	88°58.3`	20.05	данные отсутствуют	данные отсутствуют	данные отсутствуют
86	1.2.78	1.2.79	89°24.4`	37.71	данные отсутствуют	50:35:0040202:141	140411, обл. Московская, г. Коломна, пр-кт. Кирова, д. 53, кв. 33
87	1.2.79	1.2.80	333°13.5`	24.42	данные отсутствуют	50:35:0040202:141	140411, обл. Московская, г. Коломна, пр-кт. Кирова, д. 53, кв. 33
88	1.2.80	1.2.81	333°58.4`	18.07	данные отсутствуют	50:35:0040202:244	адрес отсутствует
89	1.2.81	1.2.82	335°8.8`	18.56	данные отсутствуют	данные отсутствуют	данные отсутствуют
90	1.2.82	1.2.83	333°9.1`	18.09	данные отсутствуют	50:35:0040202:201	адрес отсутствует
91	1.2.83	1.2.84	333°28.6`	18.56	данные отсутствуют	данные отсутствуют	данные отсутствуют
92	1.2.84	1.2.85	333°8.2`	17.13	данные отсутствуют	50:35:0040202:264	адрес отсутствует
93	1.2.85	1.2.86	333°2.9`	16.55	данные отсутствуют	данные отсутствуют	данные отсутствуют
94	1.2.86	1.2.87	334°26.0`	17.7	данные отсутствуют	50:35:0040202:122	140500, обл. Московская, р-н. Луховицкий, г. Луховицы, ул. Жуковского, д. 7, кв. 26
95	1.2.87	1.2.88	334°2.3`	17.41	данные отсутствуют	данные отсутствуют	данные отсутствуют
96	1.2.88	1.2.89	334°0.5`	17.41	данные отсутствуют	данные отсутствуют	данные отсутствуют
97	1.2.89	1.2.90	344°47.6`	5.11	данные отсутствуют	данные отсутствуют	данные отсутствуют
98	1.2.89	1.2.89			данные отсутствуют	50:35:0040202:295	140501, Московская обл, г. Луховицы, ул. Пушкина, д. 123А, кв. 85
99	1.2.90	1.2.91	332°25.0`	12.57	данные отсутствуют	данные отсутствуют	данные отсутствуют
100	1.2.91	1.2.92	332°55.0`	17.79	данные отсутствуют	50:35:0040202:265	адрес отсутствует



ДОКУМЕНТ ПОДПИСАН
ЭЛЕКТРОННОЙ ПОДПИСЬЮ

Сертификат: 83997148184797998005552191040001978443
Владелец: ПУБЛИЧНО-ПРАВОВАЯ КОМПАНИЯ
РОСКАДАСТР
Действителен: с 24.12.2025 по 19.03.2027

полное наименование должности

инициалы, фамилия

Земельный участок							
вид объекта недвижимости							
Лист № 5 раздела 3.1			Всего листов раздела 3.1: 16			Всего разделов: 8	Всего листов выписки: 38
06.02.2026г. № КУВИ-001/2026-15470864							
Кадастровый номер:				50:35:0040202:692			
1	2	3	4	5	6	7	8
101	1.2.92	1.2.93	332°52.4´	18.71	данные отсутствуют	50:35:0040202:231	140503, Московская обл, р-н. Луховицкий, г. Луховицы, п. Станции Черная, ул. Восточная, Московская обл., г. Луховицы-3 ул., Восточная д. 52, кв 81
102	1.2.93	1.2.94	331°56.9´	15.69	данные отсутствуют	50:35:0040202:175	simakova.y.s@yandex.ru, 140412, обл. Московская, г. Коломна, ул. Мечникова, д. 30, кв. 69
103	1.2.94	1.2.95	333°18.2´	17.63	данные отсутствуют	50:35:0040202:286	адрес отсутствует
104	1.2.95	1.2.96	334°40.0´	16.64	данные отсутствуют	50:35:0040202:171	адрес отсутствует
105	1.2.96	1.2.97	247°16.4´	35.07	данные отсутствуют	50:35:0040202:171	адрес отсутствует
106	1.2.97	1.2.98	244°18.0´	13.03	данные отсутствуют	50:35:0040202:243	адрес отсутствует
107	1.2.98	1.2.99	331°43.1´	2.09	данные отсутствуют	данные отсутствуют	данные отсутствуют
108	1.2.99	1.2.100	242°4.2´	10.14	данные отсутствуют	данные отсутствуют	данные отсутствуют
109	1.2.100	1.2.48	242°59.7´	17.49	данные отсутствуют	данные отсутствуют	данные отсутствуют
110	1.3.101	1.3.102	154°59.1´	18.35	данные отсутствуют	50:35:0040202:164	390035, обл. Рязанская, г. Рязань, ул. Березовая, д. 1М, кв. 44
111	1.3.102	1.3.103	152°24.9´	17.34	данные отсутствуют	данные отсутствуют	данные отсутствуют
112	1.3.103	1.3.104	155°29.0´	17.64	данные отсутствуют	50:35:0040202:182	адрес отсутствует
113	1.3.104	1.3.105	153°20.8´	17.25	данные отсутствуют	данные отсутствуют	данные отсутствуют
114	1.3.105	1.3.106	153°19.9´	17.24	данные отсутствуют	данные отсутствуют	данные отсутствуют
115	1.3.106	1.3.107	153°18.1´	17.27	данные отсутствуют	данные отсутствуют	данные отсутствуют
116	1.3.107	1.3.108	152°49.0´	17.4	данные отсутствуют	50:35:0040202:169	адрес отсутствует
117	1.3.108	1.3.109	155°36.8´	17.87	данные отсутствуют	50:35:0040202:219	140501, обл. Московская, г. Луховицы, ул. Первомайская, д. 16а, кв. 66; nesvit@m-tochka.ru, 140501, обл. Московская, р-н. Луховицкий, г. Луховицы, ул. Первомайская, д. 16А, кв. 66
118	1.3.109	1.3.110	154°14.8´	17.68	данные отсутствуют	50:35:0040202:188	140414, Московская обл, г. Коломна, тер. Луховицы-3, ул. Восточная, д. 53, кв. 78
119	1.3.110	1.3.111	153°18.1´	17.32	данные отсутствуют	50:35:0040202:694	адрес отсутствует
120	1.3.111	1.3.112	152°49.1´	17.45	данные отсутствуют	50:35:0040202:694	адрес отсутствует
121	1.3.112	1.3.113	152°55.6´	17.64	данные отсутствуют	50:35:0040202:289	vuk25@rambler.ru, 140500, Московская обл, р-н. Луховицкий, г. Луховицы, ул. Мира, д. 28, кв. 21



ДОКУМЕНТ ПОДПИСАН
ЭЛЕКТРОННОЙ ПОДПИСЬЮ

Сертификат: 83997148184797998005552191040001978443
Владелец: ПУБЛИЧНО-ПРАВОВАЯ КОМПАНИЯ
РОСКАДАСТР
Действителен: с 24.12.2025 по 19.03.2027

полное наименование должности

инициалы, фамилия

Земельный участок							
вид объекта недвижимости							
Лист № 6 раздела 3.1			Всего листов раздела 3.1: 16		Всего разделов: 8		Всего листов выписки: 38
06.02.2026г. № КУВИ-001/2026-15470864							
Кадастровый номер:				50:35:0040202:692			
1	2	3	4	5	6	7	8
122	1.3.113	1.3.114	152°55.7´	17.23	данные отсутствуют	50:35:0040202:131	vuk25@rambler.ru, 140500, Московская обл, р-н. Луховицкий, г. Луховицы, ул. Мира, д. 28, кв. 21
123	1.3.114	1.3.115	155°49.8´	17.12	данные отсутствуют	50:35:0040202:225	140500, обл. Московская, р-н. Луховицкий, г. Луховицы, ул. Жуковского, д. 38, кв. 41
124	1.3.115	1.3.116	153°4.9´	17.43	данные отсутствуют	50:35:0040202:277	140500, обл. Московская, р-н. Луховицкий, г. Луховицы, ул. Мира, д. 19а, кв. 24
125	1.3.116	1.3.117	152°25.7´	17.05	данные отсутствуют	данные отсутствуют	данные отсутствуют
126	1.3.117	1.3.118	155°2.5´	12.61	данные отсутствуют	данные отсутствуют	данные отсутствуют
127	1.3.118	1.3.119	90°41.8´	38.66	данные отсутствуют	данные отсутствуют	данные отсутствуют
128	1.3.119	1.3.120	90°32.6´	37.98	данные отсутствуют	данные отсутствуют	данные отсутствуют
129	1.3.119	1.3.119			данные отсутствуют	50:35:0040202:202	svelu@mail.ru, обл.Московская, г.Луховицы-3, ул.Восточная, д.53, кв.12
130	1.3.120	1.3.121	78°45.5´	1.64	данные отсутствуют	данные отсутствуют	данные отсутствуют
131	1.3.121	1.3.122	346°15.5´	2.82	данные отсутствуют	данные отсутствуют	данные отсутствуют
132	1.3.122	1.3.123	332°54.5´	25.32	данные отсутствуют	данные отсутствуют	данные отсутствуют
133	1.3.123	1.3.124	334°20.0´	17.68	данные отсутствуют	50:35:0040202:259	адрес отсутствует
134	1.3.123	1.3.123			данные отсутствуют	50:35:0040202:202	svelu@mail.ru, обл.Московская, г.Луховицы-3, ул.Восточная, д.53, кв.12
135	1.3.124	1.3.125	333°19.9´	17.31	данные отсутствуют	50:35:0040202:249	адрес отсутствует
136	1.3.125	1.3.126	333°16.3´	17.25	данные отсутствуют	данные отсутствуют	данные отсутствуют
137	1.3.126	1.3.127	333°28.8´	17.24	данные отсутствуют	50:35:0040202:107	адрес отсутствует
138	1.3.127	1.3.128	44°10.2´	0.49	данные отсутствуют	данные отсутствуют	данные отсутствуют
139	1.3.128	1.3.129	332°22.1´	17.55	данные отсутствуют	данные отсутствуют	данные отсутствуют
140	1.3.129	1.3.130	72°5.8´	0.68	данные отсутствуют	данные отсутствуют	данные отсутствуют
141	1.3.130	1.3.131	332°1.2´	17.93	данные отсутствуют	данные отсутствуют	данные отсутствуют
142	1.3.131	1.3.132	334°6.8´	16.26	данные отсутствуют	50:35:0040202:207	адрес отсутствует
143	1.3.131	1.3.131			данные отсутствуют	50:35:0040202:206	адрес отсутствует
144	1.3.132	1.3.133	335°0.2´	17.82	данные отсутствуют	данные отсутствуют	данные отсутствуют
145	1.3.132	1.3.132			данные отсутствуют	50:35:0040202:245	nrtorg2@mail.ru, 140503, Московская обл, р-н. Луховицкий, г. Луховицы, п. Станции Черная, ул. Восточная, д. 52, кв. 1



ДОКУМЕНТ ПОДПИСАН
ЭЛЕКТРОННОЙ ПОДПИСЬЮ

Сертификат: 83997148184797998005552191040001978443
Владелец: ПУБЛИЧНО-ПРАВОВАЯ КОМПАНИЯ
РОСКАДАСТР
Действителен: с 24.12.2025 по 19.03.2027

полное наименование должности

инициалы, фамилия

Земельный участок							
вид объекта недвижимости							
Лист № 7 раздела 3.1			Всего листов раздела 3.1: 16		Всего разделов: 8		Всего листов выписки: 38
06.02.2026г. № КУВИ-001/2026-15470864							
Кадастровый номер:				50:35:0040202:692			
1	2	3	4	5	6	7	8
146	1.3.133	1.3.134	334°56.6`	17.83	данные отсутствуют	данные отсутствуют	данные отсутствуют
147	1.3.134	1.3.135	333°45.5`	18.16	данные отсутствуют	50:35:0040202:176	fedoseevae@mail.ru
148	1.3.135	1.3.136	333°14.9`	16.57	данные отсутствуют	50:35:0040202:119	fedoseevae@mail.ru
149	1.3.136	1.3.137	332°16.2`	16.94	данные отсутствуют	данные отсутствуют	данные отсутствуют
150	1.3.137	1.3.138	332°2.7`	16.96	данные отсутствуют	данные отсутствуют	данные отсутствуют
151	1.3.138	1.3.139	332°3.5`	16.95	данные отсутствуют	данные отсутствуют	данные отсутствуют
152	1.3.139	1.3.140	334°46.1`	17.5	данные отсутствуют	50:35:0040202:203	адрес отсутствует
153	1.3.140	1.3.141	333°45.4`	17.57	данные отсутствуют	50:35:0040202:153	396468, обл. Воронежская, р-н. Верхнемамонский, с. Ольховатка, ул. Мира, д. 92
154	1.3.141	1.3.142	332°50.5`	18.14	данные отсутствуют	50:35:0040202:163	140414, обл. Московская, г. Коломна, г. Коломна, тер. Луховицы-3, ул. Восточная, д. 53, кв. 99
155	1.3.142	1.3.143	246°13.4`	35.12	данные отсутствуют	50:35:0040202:163	140414, обл. Московская, г. Коломна, г. Коломна, тер. Луховицы-3, ул. Восточная, д. 53, кв. 99
156	1.3.143	1.3.101	246°28.2`	34.47	данные отсутствуют	50:35:0040202:164	390035, обл. Рязанская, г. Рязань, ул. Березовая, д. 1М, кв. 44
157	1.4.144	1.4.145	154°35.5`	20.84	данные отсутствуют	данные отсутствуют	данные отсутствуют
158	1.4.145	1.4.146	154°35.8`	20.07	данные отсутствуют	данные отсутствуют	данные отсутствуют
159	1.4.146	1.4.147	154°33.5`	20.09	данные отсутствуют	данные отсутствуют	данные отсутствуют
160	1.4.147	1.4.148	153°39.4`	19.65	данные отсутствуют	50:35:0040202:86	адрес отсутствует
161	1.4.148	1.4.149	152°27.1`	19.55	данные отсутствуют	50:35:0040202:257	адрес отсутствует
162	1.4.149	1.4.150	154°52.3`	18.72	данные отсутствуют	50:35:0040202:274	khomenkosn@mail.ru, Москва г, ул. Азовская, д. 9, к. 2, кв. 119
163	1.4.150	1.4.151	152°58.6`	20.64	данные отсутствуют	50:35:0040202:316	адрес отсутствует
164	1.4.151	1.4.152	152°35.2`	15.1	данные отсутствуют	данные отсутствуют	данные отсутствуют
165	1.4.152	1.4.153	91°30.1`	34.33	данные отсутствуют	данные отсутствуют	данные отсутствуют
166	1.4.153	1.4.154	87°47.3`	30.31	данные отсутствуют	данные отсутствуют	данные отсутствуют
167	1.4.154	1.4.155	49°48.4`	3.97	данные отсутствуют	данные отсутствуют	данные отсутствуют
168	1.4.155	1.4.156	335°59.5`	2.51	данные отсутствуют	данные отсутствуют	данные отсутствуют
169	1.4.156	1.4.157	335°18.8`	25.79	данные отсутствуют	50:35:0040202:687	140501, обл. Московская, р-н. Луховицкий, г. Луховицы, ул. Тимирязева, д. 14/2, кв. 88



ДОКУМЕНТ ПОДПИСАН
ЭЛЕКТРОННОЙ ПОДПИСЬЮ

Сертификат: 83997148184797998005552191040001978443
Владелец: ПУБЛИЧНО-ПРАВОВАЯ КОМПАНИЯ
РОСКАДАСТР
Действителен: с 24.12.2025 по 19.03.2027

полное наименование должности

инициалы, фамилия

Земельный участок							
вид объекта недвижимости							
Лист № 8 раздела 3.1			Всего листов раздела 3.1: 16		Всего разделов: 8		Всего листов выписки: 38
06.02.2026г. № КУВИ-001/2026-15470864							
Кадастровый номер:				50:35:0040202:692			
1	2	3	4	5	6	7	8
170	1.4.157	1.4.158	333°8.8`	2.66	данные отсутствуют	50:35:0040202:687	140501, обл. Московская, р-н. Луховицкий, г. Луховицы, ул. Тимирязева, д. 14/2, кв. 88
171	1.4.158	1.4.159	333°14.4`	19.68	данные отсутствуют	50:35:0040202:686	140500, обл. Московская, р-н. Луховицкий, г. Луховицы, ул. Пушкина, д. 102, кв. 52
172	1.4.159	1.4.160	333°15.4`	20.04	данные отсутствуют	50:35:0040202:273	адрес отсутствует
173	1.4.160	1.4.161	333°41.1`	20.5	данные отсутствуют	50:35:0040202:211	адрес отсутствует
174	1.4.161	1.4.162	334°16.9`	21.18	данные отсутствуют	50:35:0040202:262	адрес отсутствует
175	1.4.162	1.4.163	334°16.3`	19.28	данные отсутствуют	50:35:0040202:148	адрес отсутствует
176	1.4.163	1.4.164	331°52.2`	20.47	данные отсутствуют	50:35:0040202:269	обл. Московская, г. Коломна, ул. Гагарина, д. 76, кв. 19
177	1.4.164	1.4.165	333°36.2`	19.86	данные отсутствуют	50:35:0040202:218	адрес отсутствует
178	1.4.165	1.4.166	251°54.7`	30.28	данные отсутствуют	50:35:0040202:218	адрес отсутствует
179	1.4.166	1.4.144	254°2.3`	32.33	данные отсутствуют	данные отсутствуют	данные отсутствуют
180	1.5.167	1.5.168	253°27.2`	32.06	данные отсутствуют	данные отсутствуют	данные отсутствуют
181	1.5.168	1.5.169	155°58.6`	21.89	данные отсутствуют	50:35:0040202:276	адрес отсутствует
182	1.5.169	1.5.170	154°3.1`	22.03	данные отсутствуют	данные отсутствуют	данные отсутствуют
183	1.5.170	1.5.171	154°27.7`	19.46	данные отсутствуют	50:35:0040202:263	pemurov kostya@mail.ru; ovcharenko1960@gmail.com, 140503, обл. Московская, р-н. Луховицкий, г. Луховицы, п. Станции Черная, ул. Восточная, д. 51, кв. 49
184	1.5.171	1.5.172	153°47.3`	20.97	данные отсутствуют	50:35:0040202:190	140414, обл. Московская, г. Коломна, г. Коломна, тер. Луховицы-3, ул. Восточная, д. 54, кв. 20; адрес отсутствует
185	1.5.172	1.5.173	153°46.8`	20.05	данные отсутствуют	50:35:0040202:200	адрес отсутствует
186	1.5.173	1.5.174	154°17.8`	17.25	данные отсутствуют	50:35:0040202:115	адрес отсутствует
187	1.5.174	1.5.175	154°17.9`	18.1	данные отсутствуют	50:35:0040202:198	адрес отсутствует
188	1.5.175	1.5.176	154°7.9`	20.22	данные отсутствуют	50:35:0040202:210	обл.Московская, г.Луховицы-3, ул.Восточная, д.53, кв.85
189	1.5.176	1.5.177	154°7.3`	14.57	данные отсутствуют	50:35:0040202:238	elena.samutina@mail.ru
190	1.5.177	1.5.178	83°40.8`	34.07	данные отсутствуют	50:35:0040202:238	elena.samutina@mail.ru
191	1.5.178	1.5.179	88°46.0`	34.39	данные отсутствуют	данные отсутствуют	данные отсутствуют



ДОКУМЕНТ ПОДПИСАН
ЭЛЕКТРОННОЙ ПОДПИСЬЮ

Сертификат: 83997148184797998005552191040001978443
Владелец: ПУБЛИЧНО-ПРАВОВАЯ КОМПАНИЯ
РОСКАДАСТР
Действителен: с 24.12.2025 по 19.03.2027

полное наименование должности

инициалы, фамилия

Земельный участок							
вид объекта недвижимости							
Лист № 9 раздела 3.1			Всего листов раздела 3.1: 16		Всего разделов: 8		Всего листов выписки: 38
06.02.2026г. № КУВИ-001/2026-15470864							
Кадастровый номер:				50:35:0040202:692			
1	2	3	4	5	6	7	8
192	1.5.179	1.5.180	333°0.3`	27.43	данные отсутствуют	данные отсутствуют	данные отсутствуют
193	1.5.180	1.5.181	334°47.5`	20.22	данные отсутствуют	50:35:0040202:137	адрес отсутствует
194	1.5.181	1.5.182	333°50.8`	19.94	данные отсутствуют	50:35:0040202:125	адрес отсутствует
195	1.5.182	1.5.183	333°47.8`	19.79	данные отсутствуют	50:35:0040202:285	обл. Московская, р-н. Луховицкий
196	1.5.183	1.5.184	332°37.5`	20.25	данные отсутствуют	50:35:0040202:287	адрес отсутствует
197	1.5.184	1.5.185	334°13.9`	21.55	данные отсутствуют	данные отсутствуют	данные отсутствуют
198	1.5.185	1.5.186	333°11.2`	21.66	данные отсутствуют	50:35:0040202:145	адрес отсутствует
199	1.5.186	1.5.187	66°2.3`	0.59	данные отсутствуют	50:35:0040202:278	slava.kuchkanov@yandex.ru
200	1.5.187	1.5.188	332°38.9`	19.24	данные отсутствуют	50:35:0040202:278	slava.kuchkanov@yandex.ru
201	1.5.188	1.5.189	246°25.5`	0.6	данные отсутствуют	50:35:0040202:170, 50:35:0040202:278	адрес отсутствует; slava.kuchkanov@yandex.ru
202	1.5.189	1.5.190	332°28.6`	14.43	данные отсутствуют	50:35:0040202:170	адрес отсутствует
203	1.5.190	1.5.191	331°13.0`	3.7	данные отсутствуют	50:35:0040202:170	адрес отсутствует
204	1.5.191	1.5.192	256°1.6`	6.75	данные отсутствуют	50:35:0040202:170	адрес отсутствует
205	1.5.192	1.5.167	258°8.4`	22.67	данные отсутствуют	50:35:0040202:170	адрес отсутствует
206	1.6.193	1.6.194	151°23.4`	0.25	данные отсутствуют	данные отсутствуют	данные отсутствуют
207	1.6.194	1.6.195	154°11.9`	23.83	данные отсутствуют	50:35:0040202:118	140483, обл. Московская, р-н. Коломенский, д. Бакунино, ул. Школьная, д. 58
208	1.6.195	1.6.196	153°40.9`	18.72	данные отсутствуют	50:35:0040202:177	адрес отсутствует
209	1.6.196	1.6.197	152°40.9`	19.07	данные отсутствуют	50:35:0040202:129	адрес отсутствует
210	1.6.197	1.6.198	155°5.9`	19.1	данные отсутствуют	50:35:0040202:282	адрес отсутствует
211	1.6.198	1.6.199	154°1.9`	18.89	данные отсутствуют	50:35:0040202:192	140500, обл. Московская, р-н. Луховицкий, г. Луховицы, ул. Жуковского, д. 32, кв. 61
212	1.6.199	1.6.200	153°24.5`	19.15	данные отсутствуют	50:35:0040202:315	dudushkinapupkova.irina@mail.ru, 140500, Московская область, г. Луховицы, ул. Мира, д. 30, кв. 20
213	1.6.200	1.6.201	153°59.9`	19.11	данные отсутствуют	50:35:0040202:172	dudushkinapupkova.irina@mail.ru, 140500, Московская обл, р-н. Луховицкий, г. Луховицы, ул. Мира, д. 30, кв. 20
214	1.6.201	1.6.202	153°24.4`	18.3	данные отсутствуют	данные отсутствуют	данные отсутствуют
215	1.6.202	1.6.203	153°48.4`	18.6	данные отсутствуют	данные отсутствуют	данные отсутствуют



ДОКУМЕНТ ПОДПИСАН
ЭЛЕКТРОННОЙ ПОДПИСЬЮ

Сертификат: 83997148184797998005552191040001978443
Владелец: ПУБЛИЧНО-ПРАВОВАЯ КОМПАНИЯ
РОСКАДАСТР
Действителен: с 24.12.2025 по 19.03.2027

полное наименование должности

инициалы, фамилия

Земельный участок							
вид объекта недвижимости							
Лист № 10 раздела 3.1			Всего листов раздела 3.1: 16			Всего разделов: 8	Всего листов выписки: 38
06.02.2026г. № КУВИ-001/2026-15470864							
Кадастровый номер:					50:35:0040202:692		
1	2	3	4	5	6	7	8
216	1.6.203	1.6.204	64°59.0`	0.5	данные отсутствуют	50:35:0040202:241	ukhinaolga@yandex.ru, 140500, Московская обл, р-н. Луховицкий, г. Луховицы, ул. Жуковского, д. 19, кв. 37
217	1.6.204	1.6.205	155°13.7`	12	данные отсутствуют	50:35:0040202:241	ukhinaolga@yandex.ru, 140500, Московская обл, р-н. Луховицкий, г. Луховицы, ул. Жуковского, д. 19, кв. 37
218	1.6.204	1.6.204			данные отсутствуют	50:35:0040202:275	marina.kuz1903@icloud.com
219	1.6.205	1.6.206	158°2.8`	1.39	данные отсутствуют	50:35:0040202:241	ukhinaolga@yandex.ru, 140500, Московская обл, р-н. Луховицкий, г. Луховицы, ул. Жуковского, д. 19, кв. 37
220	1.6.206	1.6.207	71°6.8`	4.42	данные отсутствуют	50:35:0040202:241	ukhinaolga@yandex.ru, 140500, Московская обл, р-н. Луховицкий, г. Луховицы, ул. Жуковского, д. 19, кв. 37
221	1.6.207	1.6.208	178°23.0`	3.9	данные отсутствуют	50:35:0040202:241	ukhinaolga@yandex.ru, 140500, Московская обл, р-н. Луховицкий, г. Луховицы, ул. Жуковского, д. 19, кв. 37
222	1.6.208	1.6.209	173°11.5`	0.67	данные отсутствуют	50:35:0040202:241	ukhinaolga@yandex.ru, 140500, Московская обл, р-н. Луховицкий, г. Луховицы, ул. Жуковского, д. 19, кв. 37
223	1.6.209	1.6.210	92°19.1`	32.88	данные отсутствуют	50:35:0040202:241	ukhinaolga@yandex.ru, 140500, Московская обл, р-н. Луховицкий, г. Луховицы, ул. Жуковского, д. 19, кв. 37
224	1.6.210	1.6.211	80°50.0`	33.14	данные отсутствуют	данные отсутствуют	данные отсутствуют
225	1.6.211	1.6.212	335°53.9`	30.27	данные отсутствуют	данные отсутствуют	данные отсутствуют
226	1.6.212	1.6.213	333°47.2`	18.99	данные отсутствуют	50:35:0040202:266	адрес отсутствует
227	1.6.213	1.6.214	334°27.2`	19.13	данные отсутствуют	50:35:0040202:130	адрес отсутствует
228	1.6.214	1.6.215	333°57.6`	19.52	данные отсутствуют	50:35:0040202:152	zaritskiya@mail.ru, обл. Московская, г. Коломна, ул. Кирова, д. 15, кв. 123
229	1.6.215	1.6.216	332°59.6`	19.75	данные отсутствуют	50:35:0040202:233	обл. Московская, г. Домодедово, мкр. Северный, ул. Ломоносова, д. 10, кв. 188
230	1.6.216	1.6.217	333°24.5`	19.57	данные отсутствуют	50:35:0040202:212	обл. Московская, р-н. Люберецкий, п. Красково, ул. Школьная, д. 2/1, кв. 53



ДОКУМЕНТ ПОДПИСАН
ЭЛЕКТРОННОЙ ПОДПИСЬЮ

Сертификат: 83997148184797998005552191040001978443
Владелец: ПУБЛИЧНО-ПРАВОВАЯ КОМПАНИЯ
РОСКАДАСТР
Действителен: с 24.12.2025 по 19.03.2027

полное наименование должности

инициалы, фамилия

Земельный участок							
вид объекта недвижимости							
Лист № 11 раздела 3.1		Всего листов раздела 3.1: 16			Всего разделов: 8		Всего листов выписки: 38
06.02.2026г. № КУВИ-001/2026-15470864							
Кадастровый номер:				50:35:0040202:692			
1	2	3	4	5	6	7	8
231	1.6.217	1.6.218	333°25.3`	20.05	данные отсутствуют	50:35:0040202:217	neckrasov@mail.ru
232	1.6.218	1.6.219	332°43.3`	19.77	данные отсутствуют	50:35:0040202:228	адрес отсутствует
233	1.6.219	1.6.220	335°37.0`	19.62	данные отсутствуют	50:35:0040202:138	140500, обл. Московская, р-н. Луховицкий, д. Головачево, ул. Мира, д. 103, кв. 6
234	1.6.220	1.6.221	333°26.1`	17.84	данные отсутствуют	50:35:0040202:215	bik8181@inbox.ru, обл.Московская, Луховицкий р-н, г.Луховицы -3, ул.Восточная, д.51, кв.57
235	1.6.221	1.6.222	335°1.9`	1.45	данные отсутствуют	данные отсутствуют	данные отсутствуют
236	1.6.222	1.6.223	254°57.5`	31.63	данные отсутствуют	данные отсутствуют	данные отсутствуют
237	1.6.223	1.6.224	256°6.7`	15.92	данные отсутствуют	данные отсутствуют	данные отсутствуют
238	1.6.224	1.6.193	253°48.7`	17.83	данные отсутствуют	данные отсутствуют	данные отсутствуют
239	1.7.225	1.7.226	153°48.9`	29.69	данные отсутствуют	50:35:0040202:242	140410, обл. Московская, г. Коломна, г. Коломна, ул. Фрунзе, д. 42А, кв. 76
240	1.7.226	1.7.227	154°11.7`	24.95	данные отсутствуют	50:35:0040202:227	данные отсутствуют
241	1.7.227	1.7.228	153°19.9`	17.31	данные отсутствуют	50:35:0040202:251	адрес отсутствует
242	1.7.228	1.7.229	173°12.1`	3.04	данные отсутствуют	50:35:0040202:251, 50:35:0040202:166	адрес отсутствует; Московская область, Коломенский район, д.Паново, ул.Строителей, д.1
243	1.7.229	1.7.230	153°56.7`	23.13	данные отсутствуют	50:35:0040202:166	Московская область, Коломенский район, д.Паново, ул.Строителей, д.1
244	1.7.230	1.7.231	151°59.3`	21.8	данные отсутствуют	50:35:0040202:167	адрес отсутствует
245	1.7.231	1.7.232	153°17.8`	20.29	данные отсутствуют	50:35:0040202:185	vk211056@yandex.ru, 140503, Московская обл, р-н. Луховицкий, г. Луховицы, п. Станции Черная, ул. Восточная, д. 58, кв. 7
246	1.7.232	1.7.233	155°0.1`	17.18	данные отсутствуют	50:35:0040202:16	адрес отсутствует
247	1.7.233	1.7.234	153°57.6`	19.04	данные отсутствуют	50:35:0040202:232	адрес отсутствует
248	1.7.234	1.7.235	153°18.6`	16.41	данные отсутствуют	50:35:0040202:223	адрес отсутствует
249	1.7.235	1.7.236	154°13.7`	11.32	данные отсутствуют	50:35:0040202:110	г. Москва, пр-кт. Волгоградский, д. 165, к. 1, кв. 46
250	1.7.236	1.7.237	101°16.7`	7.36	данные отсутствуют	50:35:0040202:110	г. Москва, пр-кт. Волгоградский, д. 165, к. 1, кв. 46
251	1.7.237	1.7.238	101°19.2`	11.72	данные отсутствуют	50:35:0040202:230	г. Москва, пр-кт. Волгоградский, д. 165, к. 1, кв. 46
252	1.7.238	1.7.239	88°47.8`	44.72	данные отсутствуют	50:35:0040202:230	г. Москва, пр-кт. Волгоградский, д. 165, к. 1, кв. 46
253	1.7.239	1.7.240	72°46.3`	25.96	данные отсутствуют	50:35:0040202:109	адрес отсутствует
254	1.7.240	1.7.241	57°43.9`	4.14	данные отсутствуют	данные отсутствуют	данные отсутствуют



ДОКУМЕНТ ПОДПИСАН
ЭЛЕКТРОННОЙ ПОДПИСЬЮ

Сертификат: 83997148184797998005552191040001978443
Владелец: ПУБЛИЧНО-ПРАВОВАЯ КОМПАНИЯ
РОСКАДАСТР
Действителен: с 24.12.2025 по 19.03.2027

полное наименование должности

инициалы, фамилия

Земельный участок							
вид объекта недвижимости							
Лист № 12 раздела 3.1		Всего листов раздела 3.1: 16			Всего разделов: 8		Всего листов выписки: 38
06.02.2026г. № КУВИ-001/2026-15470864							
Кадастровый номер:				50:35:0040202:692			
1	2	3	4	5	6	7	8
255	1.7.241	1.7.242	324°37.1`	28.95	данные отсутствуют	данные отсутствуют	данные отсутствуют
256	1.7.242	1.7.243	324°36.7`	14.31	данные отсутствуют	данные отсутствуют	данные отсутствуют
257	1.7.243	1.7.244	314°14.0`	4.23	данные отсутствуют	данные отсутствуют	данные отсутствуют
258	1.7.244	1.7.245	317°17.5`	15.75	данные отсутствуют	50:35:0040202:161	г. Москва, ул. Генерала Белова, д. 45, к. 2, кв. 244
259	1.7.245	1.7.246	319°22.3`	18.55	данные отсутствуют	50:35:0040202:196	г. Москва, ул. Генерала Белова, д. 45, к. 2, кв. 244
260	1.7.246	1.7.247	319°56.6`	19.61	данные отсутствуют	50:35:0040202:108	г. Москва, ул. Генерала Белова, д. 45, к. 2, кв. 244
261	1.7.247	1.7.248	240°1.1`	0.6	данные отсутствуют	50:35:0040202:108	г. Москва, ул. Генерала Белова, д. 45, к. 2, кв. 244
262	1.7.248	1.7.249	323°48.6`	18.88	данные отсутствуют	50:35:0040202:199	адрес отсутствует
263	1.7.249	1.7.250	244°17.4`	0.9	данные отсутствуют	50:35:0040202:199	адрес отсутствует
264	1.7.250	1.7.251	321°14.6`	22.36	данные отсутствуют	50:35:0040202:267	адрес отсутствует
265	1.7.251	1.7.252	324°28.4`	25.52	данные отсутствуют	данные отсутствуют	данные отсутствуют
266	1.7.252	1.7.253	326°32.2`	23.23	данные отсутствуют	данные отсутствуют	данные отсутствуют
267	1.7.253	1.7.254	307°28.0`	24.43	данные отсутствуют	данные отсутствуют	данные отсутствуют
268	1.7.254	1.7.255	306°31.0`	26.6	данные отсутствуют	данные отсутствуют	данные отсутствуют
269	1.7.255	1.7.225	256°25.1`	23.55	данные отсутствуют	50:35:0040202:242	140410, обл. Московская, г. Коломна, г. Коломна, ул. Фрунзе, д. 42А, кв. 76
270	1.8.256	1.8.257	184°43.7`	19.9	данные отсутствуют	50:35:0040202:194	адрес отсутствует
271	1.8.257	1.8.258	266°38.0`	0.17	данные отсутствуют	50:35:0040202:205, 50:35:0040202:194	rubcovmihail@icloud.com, обл. Московская, г. Балашиха, ул. Заречная, д. 25, кв. 13; адрес отсутствует
272	1.8.258	1.8.259	177°53.2`	18.71	данные отсутствуют	50:35:0040202:205	rubcovmihail@icloud.com, обл. Московская, г. Балашиха, ул. Заречная, д. 25, кв. 13
273	1.8.259	1.8.260	179°0.9`	7.56	данные отсутствуют	данные отсутствуют	данные отсутствуют
274	1.8.260	1.8.261	74°41.9`	33.95	данные отсутствуют	данные отсутствуют	данные отсутствуют
275	1.8.261	1.8.262	350°16.3`	5.68	данные отсутствуют	50:35:0040202:205	rubcovmihail@icloud.com, обл. Московская, г. Балашиха, ул. Заречная, д. 25, кв. 13
276	1.8.262	1.8.263	74°40.1`	21.9	данные отсутствуют	50:35:0040202:255	обл. Московская, г. Коломна, пр-кт. Кирова, д. 43, кв. 247
277	1.8.263	1.8.264	69°15.3`	37.66	данные отсутствуют	50:35:0040202:156	nadeschda.denisov4@yandex.ru, 140501, обл. Московская, р-н. Луховицкий, г. Луховицы, ул. Тимирязева, д. 120, кв. 162



ДОКУМЕНТ ПОДПИСАН
ЭЛЕКТРОННОЙ ПОДПИСЬЮ

Сертификат: 83997148184797998005552191040001978443
Владелец: ПУБЛИЧНО-ПРАВОВАЯ КОМПАНИЯ
РОСКАДАСТР
Действителен: с 24.12.2025 по 19.03.2027

полное наименование должности

инициалы, фамилия

Земельный участок							
вид объекта недвижимости							
Лист № 13 раздела 3.1			Всего листов раздела 3.1: 16		Всего разделов: 8		Всего листов выписки: 38
06.02.2026г. № КУВИ-001/2026-15470864							
Кадастровый номер:				50:35:0040202:692			
1	2	3	4	5	6	7	8
278	1.8.264	1.8.265	73°31.6`	2.68	данные отсутствуют	данные отсутствуют	данные отсутствуют
279	1.8.265	1.8.266	349°24.7`	12.3	данные отсутствуют	данные отсутствуют	данные отсутствуют
280	1.8.266	1.8.267	269°7.9`	0.66	данные отсутствуют	данные отсутствуют	данные отсутствуют
281	1.8.267	1.8.268	269°15.9`	33.53	данные отсутствуют	50:35:0040202:156	nadeschda.denisov4@yandex.ru, 140501, обл. Московская, р-н. Луховицкий, г. Луховицы, ул. Тимирязева, д. 120, кв. 162
282	1.8.268	1.8.269	268°49.2`	21.36	данные отсутствуют	50:35:0040202:255	обл. Московская, г. Коломна, пр-кт. Кирова, д. 43, кв. 247
283	1.8.269	1.8.270	273°54.3`	12.63	данные отсутствуют	50:35:0040202:194	адрес отсутствует
284	1.8.270	1.8.256	268°45.2`	19.3	данные отсутствуют	50:35:0040202:194	адрес отсутствует
285	1.9.271	1.9.272	182°52.9`	16.51	данные отсутствуют	50:35:0040202:144	адрес отсутствует
286	1.9.272	1.9.273	182°51.1`	15.28	данные отсутствуют	50:35:0040202:128	адрес отсутствует
287	1.9.273	1.9.274	181°3.4`	16.27	данные отсутствуют	данные отсутствуют	данные отсутствуют
288	1.9.274	1.9.275	182°12.1`	21.87	данные отсутствуют	50:35:0040202:270	адрес отсутствует
289	1.9.275	1.9.276	183°23.8`	4.39	данные отсутствуют	данные отсутствуют	данные отсутствуют
290	1.9.276	1.9.277	71°20.8`	39.74	данные отсутствуют	данные отсутствуют	данные отсутствуют
291	1.9.277	1.9.278	69°11.6`	39.27	данные отсутствуют	данные отсутствуют	данные отсутствуют
292	1.9.278	1.9.279	4°12.9`	12.65	данные отсутствуют	данные отсутствуют	данные отсутствуют
293	1.9.279	1.9.280	2°17.5`	17.76	данные отсутствуют	50:35:0040202:197	адрес отсутствует
294	1.9.280	1.9.281	2°18.5`	18.88	данные отсутствуют	50:35:0040202:150	адрес отсутствует
295	1.9.281	1.9.282	268°29.3`	35.62	данные отсутствуют	50:35:0040202:150	адрес отсутствует
296	1.9.282	1.9.271	268°56.9`	38.17	данные отсутствуют	50:35:0040202:144	адрес отсутствует
297	1.10.283	1.10.284	185°41.2`	18.57	данные отсутствуют	50:35:0040202:260	адрес отсутствует
298	1.10.284	1.10.285	186°46.1`	18.58	данные отсутствуют	50:35:0040202:213	г. Москва, ул. Байкальская, д. 29, кв. 42
299	1.10.285	1.10.286	191°51.5`	18.64	данные отсутствуют	данные отсутствуют	данные отсутствуют
300	1.10.286	1.10.287	185°5.6`	19.15	данные отсутствуют	50:35:0040202:254	адрес отсутствует



ДОКУМЕНТ ПОДПИСАН
ЭЛЕКТРОННОЙ ПОДПИСЬЮ

Сертификат: 83997148184797998005552191040001978443
Владелец: ПУБЛИЧНО-ПРАВОВАЯ КОМПАНИЯ
РОСКАДАСТР
Действителен: с 24.12.2025 по 19.03.2027

полное наименование должности

инициалы, фамилия

Земельный участок							
вид объекта недвижимости							
Лист № 14 раздела 3.1			Всего листов раздела 3.1: 16		Всего разделов: 8		Всего листов выписки: 38
06.02.2026г. № КУВИ-001/2026-15470864							
Кадастровый номер:				50:35:0040202:692			
301	1.10.287	1.10.288	186°30.5`	32.03	данные отсутствуют	50:35:0040202:189(1)	г. Москва, ул. Кустанайская, д. 11, к. 1, кв. 228
302	1.10.288	1.10.289	69°11.4`	44.64	данные отсутствуют	50:35:0040202:189(1)	г. Москва, ул. Кустанайская, д. 11, к. 1, кв. 228
303	1.10.289	1.10.290	68°54.5`	41.91	данные отсутствуют	данные отсутствуют	данные отсутствуют
304	1.10.290	1.10.291	0°23.6`	10.19	данные отсутствуют	данные отсутствуют	данные отсутствуют
305	1.10.291	1.10.292	0°16.6`	16.54	данные отсутствуют	50:35:0040202:246	140500, обл. Московская, р-н. Луховицкий, г. Луховицы, ул. Пушкина, д. 176, кв. 60
306	1.10.292	1.10.293	6°17.4`	16.52	данные отсутствуют	данные отсутствуют	данные отсутствуют
307	1.10.293	1.10.294	1°21.5`	16.02	данные отсутствуют	данные отсутствуют	данные отсутствуют
308	1.10.294	1.10.295	1°20.5`	17.08	данные отсутствуют	данные отсутствуют	данные отсутствуют
309	1.10.295	1.10.296	268°48.5`	36.06	данные отсутствуют	данные отсутствуют	данные отсутствуют
310	1.10.296	1.10.283	269°22.0`	34.33	данные отсутствуют	50:35:0040202:260	адрес отсутствует
311	1.11.297	1.11.298	185°39.4`	17.86	данные отсутствуют	50:35:0040202:247	адрес отсутствует
312	1.11.298	1.11.299	185°41.0`	16.76	данные отсутствуют	данные отсутствуют	данные отсутствуют
313	1.11.299	1.11.300	185°42.8`	16.77	данные отсутствуют	данные отсутствуют	данные отсутствуют
314	1.11.300	1.11.301	185°12.3`	19.4	данные отсутствуют	данные отсутствуют	данные отсутствуют
315	1.11.301	1.11.302	185°53.5`	18.32	данные отсутствуют	данные отсутствуют	данные отсутствуют
316	1.11.301	1.11.301			данные отсутствуют	50:35:0040202:682	lyadskayairina@gmail.com, 140500, обл. Московская, р-н. Луховицкий, г. Луховицы, ул. Пионерская, д. 24, кв. 29



ДОКУМЕНТ ПОДПИСАН
ЭЛЕКТРОННОЙ ПОДПИСЬЮ

Сертификат: 83997148184797998005552191040001978443
Владелец: ПУБЛИЧНО-ПРАВОВАЯ КОМПАНИЯ
РОСКАДАСТР
Действителен: с 24.12.2025 по 19.03.2027

полное наименование должности

инициалы, фамилия

Земельный участок			
вид объекта недвижимости			

Лист № 15 раздела 3.1	Всего листов раздела 3.1: 16	Всего разделов: 8	Всего листов выписки: 38
-----------------------	------------------------------	-------------------	--------------------------

06.02.2026г. № КУВИ-001/2026-15470864

Кадастровый номер: 50:35:0040202:692

1	2	3	4	5	6	7	8
317	1.11.302	1.11.303	185°11.0`	19.37	данные отсутствуют	данные отсутствуют	данные отсутствуют
318	1.11.303	1.11.304	185°54.8`	28.05	данные отсутствуют	50:35:0040202:234	elena_kaidalova65@mail.ru
319	1.11.303	1.11.303			данные отсутствуют	50:35:0040202:682	lyadskayairina@gmail.com, 140500, обл. Московская, р-н. Луховицкий, г. Луховицы, ул. Пионерская, д. 24, кв. 29
320	1.11.304	1.11.305	95°58.3`	6.54	данные отсутствуют	данные отсутствуют	данные отсутствуют
321	1.11.305	1.11.306	66°23.9`	32.52	данные отсутствуют	данные отсутствуют	данные отсутствуют
322	1.11.306	1.11.307	68°1.4`	44.28	данные отсутствуют	данные отсутствуют	данные отсутствуют
323	1.11.307	1.11.308	3°57.1`	12.48	данные отсутствуют	данные отсутствуют	данные отсутствуют
324	1.11.308	1.11.309	8°23.6`	15.07	данные отсутствуют	данные отсутствуют	данные отсутствуют
325	1.11.309	1.11.310	8°26.2`	14.79	данные отсутствуют	данные отсутствуют	данные отсутствуют
326	1.11.310	1.11.311	8°23.8`	15.82	данные отсутствуют	50:35:0040202:254	адрес отсутствует
327	1.11.310	1.11.310			данные отсутствуют	50:35:0040202:134	г. Москва, ул. Новомарьинская, д. 28, кв. 375
328	1.11.311	1.11.312	7°50.2`	16.87	данные отсутствуют	данные отсутствуют	данные отсутствуют
329	1.11.312	1.11.313	277°40.4`	1.42	данные отсутствуют	50:35:0040202:280	адрес отсутствует
330	1.11.313	1.11.314	8°11.8`	15.78	данные отсутствуют	50:35:0040202:280	адрес отсутствует
331	1.11.313	1.11.313			данные отсутствуют	50:35:0040202:120	140414, обл. Московская, г. Коломна, ул. Коммунальная, д. 16а, кв. 16
332	1.11.314	1.11.315	6°21.0`	18.53	данные отсутствуют	50:35:0040202:253	адрес отсутствует




ДОКУМЕНТ ПОДПИСАН
ЭЛЕКТРОННОЙ ПОДПИСЬЮ

Сертификат: 83997148184797998005552191040001978443
Владелец: ПУБЛИЧНО-ПРАВОВАЯ КОМПАНИЯ
РОСКАДАСТР
Действителен: с 24.12.2025 по 19.03.2027

полное наименование должности

инициалы, фамилия

Земельный участок							
вид объекта недвижимости							
Лист № 16 раздела 3.1		Всего листов раздела 3.1: 16			Всего разделов: 8		Всего листов выписки: 38
06.02.2026г. № КУВИ-001/2026-15470864							
Кадастровый номер:				50:35:0040202:692			
1	2	3	4	5	6	7	8
333	1.11.315	1.11.316	268°56.3`	30.26	данные отсутствуют	50:35:0040202:253	адрес отсутствует
334	1.11.316	1.11.317	182°2.7`	0.84	данные отсутствуют	50:35:0040202:253	адрес отсутствует
335	1.11.317	1.11.318	270°47.8`	9.34	данные отсутствуют	50:35:0040202:253	адрес отсутствует
336	1.11.318	1.11.297	269°27.5`	37.1	данные отсутствуют	50:35:0040202:247	адрес отсутствует

полное наименование должности	 <p>ДОКУМЕНТ ПОДПИСАН ЭЛЕКТРОННОЙ ПОДПИСЬЮ</p> <p>Сертификат: 83997148184797998005552191040001978443</p> <p>Владелец: ПУБЛИЧНО-ПРАВОВАЯ КОМПАНИЯ РОСКАДАСТР</p> <p>Действителен: с 24.12.2025 по 19.03.2027</p>	инициалы, фамилия

Выписка из Единого государственного реестра недвижимости об объекте недвижимости
Описание местоположения земельного участка

Земельный участок			
вид объекта недвижимости			
Лист № 1 раздела 3.2	Всего листов раздела 3.2: 12	Всего разделов: 8	Всего листов выписки: 38
06.02.2026г. № КУВИ-001/2026-15470864			
Кадастровый номер:		50:35:0040202:692	

Сведения о характерных точках границы земельного участка				
Система координат МСК-50, зона 2				
Номер точки	Координаты, м		Описание закрепления на местности	Средняя квадратичная погрешность определения координат характерных точек границ земельного участка, м
	X	Y		
1	2	3	4	5
1	382053.69	2281450.29	-	0.1
2	382064.88	2281472.33	-	0.1
3	382119.31	2281600.63	-	0.1
4	381966.63	2281678.33	-	0.1
5	381994.9	2281776.9	-	0.1
6	382024.27	2281910.62	-	0.1
7	382026.45	2281924.29	-	0.1
8	381990.85	2281956.75	-	0.1
9	381874.85	2282047.8	-	0.1
10	381842.62	2282070.36	-	0.1
11	381833.95	2282075.01	-	0.1
12	381829.19	2282073.36	-	0.1
13	381811.64	2282022.25	-	0.1
14	381799.7	2282007.76	-	0.1
15	381794.55	2281993.65	-	0.1
16	381771.62	2281934.36	-	0.1
17	381752.37	2281884.52	-	0.1
18	381728.09	2281813.17	-	0.1
19	381713.01	2281774.07	-	0.1
20	381697.05	2281732.37	-	0.1
21	381689.73	2281722.66	-	0.1
22	381689.12	2281714.01	-	0.1

полное наименование должности	<div><div>ДОКУМЕНТ ПОДПИСАН ЭЛЕКТРОННОЙ ПОДПИСЬЮ Сертификат: 83997148184797998005552191040001978443 Владелец: ПУБЛИЧНО-ПРАВОВАЯ КОМПАНИЯ РОСКАДАСТР Действителен: с 24.12.2025 по 19.03.2027</div></div>	инициалы, фамилия

Земельный участок			
вид объекта недвижимости			

Лист № 2 раздела 3.2	Всего листов раздела 3.2: 12	Всего разделов: 8	Всего листов выписки: 38
----------------------	------------------------------	-------------------	--------------------------

06.02.2026г. № КУВИ-001/2026-15470864

Кадастровый номер: 50:35:0040202:692

1	2	3	4	5
23	381678.41	2281685.55	-	0.1
24	381666.01	2281649.17	-	0.1
25	381640.46	2281571.37	-	0.1
26	381648.97	2281576.17	-	0.1
27	381658.15	2281606.56	-	0.1
28	381672.3	2281639.74	-	0.1
29	381673.33	2281639.81	-	0.1
30	381687.31	2281641.38	-	0.1
31	381707.71	2281643.71	-	0.1
32	381707.76	2281642.42	-	0.1
33	381728.08	2281645.45	-	0.1
34	381727.97	2281646.36	-	0.1
35	381747.36	2281648.91	-	0.1
36	381766.26	2281651.03	-	0.1
37	381785.72	2281653.35	-	0.1
38	381809.48	2281656.17	-	0.1
39	381808.74	2281624.27	-	0.1
40	381807.33	2281587.2	-	0.1
41	381806.24	2281585.5	-	0.1
42	381804.24	2281585.43	-	0.1
43	381808.24	2281584.51	-	0.1
44	381821.6	2281572.27	-	0.1
45	381983.85	2281478.07	-	0.1
46	382014.29	2281462.24	-	0.1
47	382018.84	2281467.99	-	0.1
1	382053.69	2281450.29	-	0.1
1	382050.98	2281458.4	-	0.1
2	382058.92	2281473.98	-	0.1
3	382063.67	2281482.94	-	0.1



ДОКУМЕНТ ПОДПИСАН
ЭЛЕКТРОННОЙ ПОДПИСЬЮ

Сертификат: 83997148184797998005552191040001978443
Владелец: ПУБЛИЧНО-ПРАВОВАЯ КОМПАНИЯ
РОСКАДАСТР
Действителен: с 24.12.2025 по 19.03.2027

полное наименование должности

инициалы, фамилия

Земельный участок			
вид объекта недвижимости			

Лист № 3 раздела 3.2	Всего листов раздела 3.2: 12	Всего разделов: 8	Всего листов выписки: 38
----------------------	------------------------------	-------------------	--------------------------

06.02.2026г. № КУВИ-001/2026-15470864

Кадастровый номер: 50:35:0040202:692

1	2	3	4	5
4	382061.83	2281483.93	-	0.1
5	382067.48	2281495.67	-	0.1
6	382081.03	2281528.02	-	0.1
7	382065.99	2281535.14	-	0.1
8	382050.24	2281543.06	-	0.1
9	382036.39	2281550.44	-	0.1
10	382019.74	2281558.97	-	0.1
11	382003.9	2281567.07	-	0.1
12	381992.76	2281572.89	-	0.1
13	381987.83	2281574.23	-	0.1
14	381972.18	2281581.86	-	0.1
15	381956.53	2281589.48	-	0.1
16	381940.56	2281597.12	-	0.1
17	381925.81	2281604.62	-	0.1
18	381910.53	2281612.36	-	0.1
19	381893.92	2281620.65	-	0.1
20	381877.78	2281628.82	-	0.1
21	381860.94	2281636.62	-	0.1
22	381844.7	2281644.55	-	0.1
23	381822.9	2281655.55	-	0.1
24	381822.51	2281617.84	-	0.1
25	381822.15	2281597.79	-	0.1
26	381822.17	2281572.04	-	0.1
27	381842.07	2281560.88	-	0.1
28	381852.56	2281582.03	-	0.1
29	381858.03	2281579.46	-	0.1
30	381847.65	2281561.79	-	0.1
31	381845.88	2281558.78	-	0.1
32	381871.49	2281543.57	-	0.1



ДОКУМЕНТ ПОДПИСАН
ЭЛЕКТРОННОЙ ПОДПИСЬЮ

Сертификат: 83997148184797998005552191040001978443
Владелец: ПУБЛИЧНО-ПРАВОВАЯ КОМПАНИЯ
РОСКАДАСТР
Действителен: с 24.12.2025 по 19.03.2027

полное наименование должности

инициалы, фамилия

Земельный участок			
вид объекта недвижимости			

Лист № 4 раздела 3.2	Всего листов раздела 3.2: 12	Всего разделов: 8	Всего листов выписки: 38
----------------------	------------------------------	-------------------	--------------------------

06.02.2026г. № КУВИ-001/2026-15470864

Кадастровый номер: 50:35:0040202:692

1	2	3	4	5
33	381895.29	2281529.52	-	0.1
34	381896.43	2281530.19	-	0.1
35	381906.48	2281549.68	-	0.1
36	381910.93	2281547.51	-	0.1
37	381900.47	2281526.78	-	0.1
38	381923.58	2281513.8	-	0.1
39	381942.74	2281502	-	0.1
40	381945.22	2281501.53	-	0.1
41	381957.46	2281525.65	-	0.1
42	381961.08	2281523.94	-	0.1
43	381964.11	2281521.96	-	0.1
44	381949.05	2281498.52	-	0.1
45	381952.46	2281496.77	-	-
46	381970.76	2281485.85	-	0.1
47	381988.2	2281476.84	-	0.1
48	382001.39	2281502.04	-	0.1
49	382006.69	2281499.22	-	0.1
50	382007.77	2281498.64	-	0.1
51	381996.7	2281477.99	-	0.1
52	382012.72	2281469.93	-	0.1
53	382017.18	2281475.57	-	0.1
1	382050.98	2281458.4	-	0.1
1	382083.63	2281534.03	-	0.1
2	382097.39	2281565.63	-	0.1
3	382111.55	2281597.77	-	0.1
4	382095.41	2281606.05	-	0.1
5	382079.65	2281613.82	-	0.1
6	382063.82	2281621.28	-	0.1
7	382048.85	2281629.22	-	0.1



ДОКУМЕНТ ПОДПИСАН
ЭЛЕКТРОННОЙ ПОДПИСЬЮ

Сертификат: 83997148184797998005552191040001978443
Владелец: ПУБЛИЧНО-ПРАВОВАЯ КОМПАНИЯ
РОСКАДАСТР
Действителен: с 24.12.2025 по 19.03.2027

полное наименование должности

инициалы, фамилия

Земельный участок			
вид объекта недвижимости			

Лист № 5 раздела 3.2	Всего листов раздела 3.2: 12	Всего разделов: 8	Всего листов выписки: 38
----------------------	------------------------------	-------------------	--------------------------

06.02.2026г. № КУВИ-001/2026-15470864

Кадастровый номер: 50:35:0040202:692

1	2	3	4	5
8	382033.87	2281637.17	-	0.1
9	382018.88	2281645.05	-	0.1
10	382004.08	2281652.51	-	0.1
11	381987.79	2281660.54	-	0.1
12	381971.64	2281668.09	-	0.1
13	381955.49	2281675.62	-	0.1
14	381940.86	2281682.72	-	0.1
15	381925.03	2281691.13	-	0.1
16	381924.82	2281690.48	-	0.1
17	381909.27	2281698.62	-	0.1
18	381908.92	2281698.28	-	0.1
19	381893.49	2281705.98	-	0.1
20	381878.08	2281713.74	-	0.1
21	381862.61	2281721.51	-	0.1
22	381846.67	2281729.17	-	0.1
23	381824.13	2281740.7	-	0.1
24	381821.39	2281741.37	-	0.1
25	381821.07	2281739.76	-	0.1
26	381821.43	2281701.78	-	0.1
27	381821.9	2281663.12	-	0.1
28	381833.33	2281657.8	-	0.1
29	381848.44	2281649.91	-	0.1
30	381863.98	2281642.02	-	0.1
31	381879.6	2281635.01	-	0.1
32	381894.94	2281627.17	-	0.1
33	381910.65	2281619.14	-	0.1
34	381926.17	2281611.17	-	0.1
35	381941.64	2281603.39	-	0.1
36	381957.56	2281595.71	-	0.1



ДОКУМЕНТ ПОДПИСАН
ЭЛЕКТРОННОЙ ПОДПИСЬЮ

Сертификат: 83997148184797998005552191040001978443
Владелец: ПУБЛИЧНО-ПРАВОВАЯ КОМПАНИЯ
РОСКАДАСТР
Действителен: с 24.12.2025 по 19.03.2027

полное наименование должности

инициалы, фамилия

Земельный участок			
вид объекта недвижимости			

Лист № 6 раздела 3.2	Всего листов раздела 3.2: 12	Всего разделов: 8	Всего листов выписки: 38
----------------------	------------------------------	-------------------	--------------------------

06.02.2026г. № КУВИ-001/2026-15470864

Кадастровый номер: 50:35:0040202:692

1	2	3	4	5
37	381973.84	2281588.33	-	0.1
38	381989.32	2281580.38	-	0.1
39	382004.75	2281572.62	-	0.1
40	382020.16	2281564.88	-	0.1
41	382035.58	2281557.14	-	0.1
42	382051.63	2281549.82	-	0.1
43	382067	2281541.79	-	0.1
1	382083.63	2281534.03	-	0.1
1	381960.72	2281680.54	-	0.1
2	381969.61	2281711.62	-	0.1
3	381979.01	2281740.4	-	0.1
4	381961.22	2281749.23	-	0.1
5	381943.17	2281758.88	-	0.1
6	381925.8	2281767.25	-	0.1
7	381906.72	2281776.44	-	0.1
8	381888.34	2281785.53	-	0.1
9	381870.44	2281794.55	-	0.1
10	381852.87	2281803.41	-	0.1
11	381850.5	2281804.61	-	0.1
12	381827.07	2281815.38	-	0.1
13	381824.78	2281816.4	-	0.1
14	381822.22	2281813.37	-	0.1
15	381821.05	2281783.08	-	0.1
16	381821.95	2281748.76	-	0.1
17	381835.35	2281741.81	-	0.1
18	381853.74	2281732.43	-	0.1
19	381870.69	2281724.48	-	0.1
20	381888.02	2281715.44	-	0.1
21	381905.63	2281706.72	-	0.1



ДОКУМЕНТ ПОДПИСАН
ЭЛЕКТРОННОЙ ПОДПИСЬЮ

Сертификат: 83997148184797998005552191040001978443
Владелец: ПУБЛИЧНО-ПРАВОВАЯ КОМПАНИЯ
РОСКАДАСТР
Действителен: с 24.12.2025 по 19.03.2027

полное наименование должности

инициалы, фамилия

Земельный участок			
вид объекта недвижимости			

Лист № 7 раздела 3.2	Всего листов раздела 3.2: 12	Всего разделов: 8	Всего листов выписки: 38
----------------------	------------------------------	-------------------	--------------------------

06.02.2026г. № КУВИ-001/2026-15470864

Кадастровый номер: 50:35:0040202:692

1	2	3	4	5
22	381923.77	2281698.09	-	0.1
23	381941.9	2281689.48	-	0.1
1	381960.72	2281680.54	-	0.1
1	381989.28	2281778.94	-	0.1
2	381993.94	2281801.13	-	0.1
3	381995.57	2281807.68	-	0.1
4	381992.33	2281809.46	-	0.1
5	381979.53	2281816.13	-	0.1
6	381979.77	2281816.68	-	0.1
7	381962.68	2281825.52	-	0.1
8	381962.44	2281824.98	-	0.1
9	381943.11	2281834.75	-	0.1
10	381923.7	2281844.12	-	0.1
11	381905.72	2281853.43	-	0.1
12	381887.96	2281862.17	-	0.1
13	381870.06	2281870.96	-	0.1
14	381851.77	2281879.57	-	0.1
15	381827.33	2281892.02	-	0.1
16	381826.59	2281857.64	-	0.1
17	381822.84	2281823.78	-	0.1
18	381835.95	2281817.42	-	0.1
19	381854.14	2281808.6	-	0.1
20	381870.45	2281800.75	-	0.1
21	381885.99	2281793.27	-	0.1
22	381903.98	2281784.41	-	0.1
23	381922.79	2281775.15	-	0.1
24	381940.35	2281766.76	-	0.1
25	381960.16	2281757.12	-	0.1
26	381980.15	2281748.21	-	0.1



ДОКУМЕНТ ПОДПИСАН
ЭЛЕКТРОННОЙ ПОДПИСЬЮ

Сертификат: 83997148184797998005552191040001978443
Владелец: ПУБЛИЧНО-ПРАВОВАЯ КОМПАНИЯ
РОСКАДАСТР
Действителен: с 24.12.2025 по 19.03.2027

полное наименование должности

инициалы, фамилия

Земельный участок			
вид объекта недвижимости			

Лист № 8 раздела 3.2	Всего листов раздела 3.2: 12	Всего разделов: 8	Всего листов выписки: 38
----------------------	------------------------------	-------------------	--------------------------

06.02.2026г. № КУВИ-001/2026-15470864

Кадастровый номер: 50:35:0040202:692

1	2	3	4	5
1	381989.28	2281778.94	-	0.1
1	381994.95	2281816.29	-	0.1
2	381999.92	2281833.41	-	0.1
3	382003.74	2281848.86	-	0.1
4	382011.95	2281879.41	-	0.1
5	382010.64	2281880.02	-	0.1
6	381994.68	2281888	-	0.1
7	381976.81	2281896.1	-	0.1
8	381959.24	2281905.16	-	0.1
9	381941.31	2281914.13	-	0.1
10	381923.81	2281922.89	-	0.1
11	381906.21	2281931.86	-	0.1
12	381888.67	2281940.43	-	0.1
13	381871.41	2281948.68	-	0.1
14	381854.37	2281957.07	-	0.1
15	381826.74	2281969.43	-	0.1
16	381821.46	2281936.71	-	0.1
17	381822.79	2281903.86	-	0.1
18	381823.46	2281903.78	-	0.1
19	381827.36	2281903.67	-	0.1
20	381825.93	2281899.49	-	0.1
21	381827.22	2281898.97	-	0.1
22	381838.12	2281893.94	-	0.1
23	381837.91	2281893.49	-	0.1
24	381854.6	2281885.28	-	0.1
25	381870.96	2281877.09	-	0.1
26	381888.14	2281868.71	-	0.1
27	381905.26	2281860.14	-	0.1
28	381922.24	2281851.87	-	0.1



ДОКУМЕНТ ПОДПИСАН
ЭЛЕКТРОННОЙ ПОДПИСЬЮ

Сертификат: 83997148184797998005552191040001978443
Владелец: ПУБЛИЧНО-ПРАВОВАЯ КОМПАНИЯ
РОСКАДАСТР
Действителен: с 24.12.2025 по 19.03.2027

полное наименование должности

инициалы, фамилия

Земельный участок			
вид объекта недвижимости			

Лист № 9 раздела 3.2	Всего листов раздела 3.2: 12	Всего разделов: 8	Всего листов выписки: 38
----------------------	------------------------------	-------------------	--------------------------

06.02.2026г. № КУВИ-001/2026-15470864

Кадастровый номер: 50:35:0040202:692

1	2	3	4	5
29	381939.56	2281843.83	-	0.1
30	381956.5	2281835.08	-	0.1
31	381973.28	2281826.78	-	0.1
32	381994.73	2281816.41	-	0.1
1	381994.95	2281816.29	-	0.1
1	382012.42	2281886.62	-	0.1
2	382017.95	2281909.51	-	0.1
3	382002.12	2281930.89	-	0.1
4	381987.26	2281950.28	-	0.1
5	381967.88	2281963.09	-	0.1
6	381947.11	2281977.92	-	0.1
7	381929.67	2281991.92	-	0.1
8	381930.06	2281992.73	-	0.1
9	381914.82	2282003.88	-	0.1
10	381915.12	2282004.4	-	0.1
11	381900.11	2282017.02	-	0.1
12	381886.03	2282029.1	-	0.1
13	381874.46	2282039.78	-	0.1
14	381871.51	2282042.81	-	0.1
15	381859.84	2282051.1	-	0.1
16	381836.24	2282067.86	-	0.1
17	381834.03	2282064.36	-	0.1
18	381826.34	2282039.56	-	0.1
19	381825.4	2281994.85	-	0.1
20	381827.7	2281983.36	-	0.1
21	381829.14	2281976.14	-	0.1
22	381839.33	2281971.22	-	0.1
23	381853.99	2281963.85	-	0.1
24	381871.1	2281955.49	-	0.1



ДОКУМЕНТ ПОДПИСАН
ЭЛЕКТРОННОЙ ПОДПИСЬЮ

Сертификат: 83997148184797998005552191040001978443
Владелец: ПУБЛИЧНО-ПРАВОВАЯ КОМПАНИЯ
РОСКАДАСТР
Действителен: с 24.12.2025 по 19.03.2027

полное наименование должности

инициалы, фамилия

Земельный участок			
вид объекта недвижимости			

Лист № 10 раздела 3.2	Всего листов раздела 3.2: 12	Всего разделов: 8	Всего листов выписки: 38
-----------------------	------------------------------	-------------------	--------------------------

06.02.2026г. № КУВИ-001/2026-15470864

Кадастровый номер: 50:35:0040202:692

1	2	3	4	5
25	381886.67	2281948.23	-	0.1
26	381904.8	2281939.11	-	0.1
27	381924.05	2281928.87	-	0.1
28	381944.83	2281918.71	-	0.1
29	381947.85	2281918.35	-	0.1
30	381963.32	2281910.58	-	0.1
31	381985.78	2281899.72	-	0.1
1	382012.42	2281886.62	-	0.1
1	381812.76	2281902.03	-	0.1
2	381813.18	2281921.33	-	0.1
3	381812.32	2281933.93	-	0.1
4	381812.76	2281955.29	-	0.1
5	381813.19	2281988.82	-	0.1
6	381813.2	2281989.48	-	0.1
7	381801.11	2281991.74	-	0.1
8	381800.35	2281989.17	-	0.1
9	381787.01	2281953.95	-	0.1
10	381781.22	2281932.83	-	0.1
11	381775.62	2281933.79	-	0.1
12	381766.66	2281901.04	-	0.1
13	381774.22	2281900.91	-	0.1
14	381792.92	2281900.22	-	0.1
15	381792.93	2281900.39	-	-
1	381812.76	2281902.03	-	0.1
1	381811.41	2281820.28	-	0.1
2	381812.11	2281858.44	-	0.1
3	381813.05	2281894.05	-	0.1
4	381794.19	2281893.29	-	0.1
5	381776.44	2281892.58	-	0.1



ДОКУМЕНТ ПОДПИСАН
ЭЛЕКТРОННОЙ ПОДПИСЬЮ

Сертификат: 83997148184797998005552191040001978443
Владелец: ПУБЛИЧНО-ПРАВОВАЯ КОМПАНИЯ
РОСКАДАСТР
Действителен: с 24.12.2025 по 19.03.2027

полное наименование должности

инициалы, фамилия

Земельный участок			
вид объекта недвижимости			

Лист № 11 раздела 3.2	Всего листов раздела 3.2: 12	Всего разделов: 8	Всего листов выписки: 38
-----------------------	------------------------------	-------------------	--------------------------

06.02.2026г. № КУВИ-001/2026-15470864

Кадастровый номер: 50:35:0040202:692

1	2	3	4	5
6	381763.82	2281891.65	-	0.1
7	381749.87	2281854.94	-	0.1
8	381737.16	2281817.29	-	0.1
9	381741.54	2281817.55	-	0.1
10	381763.39	2281818.39	-	0.1
11	381779.66	2281818.69	-	0.1
12	381794.92	2281819.45	-	0.1
1	381811.41	2281820.28	-	0.1
1	381809.9	2281743.46	-	0.1
2	381810.28	2281777.79	-	0.1
3	381811.03	2281813.84	-	0.1
4	381793.95	2281813.44	-	0.1
5	381777.93	2281813.06	-	0.1
6	381761.51	2281811.25	-	0.1
7	381744.97	2281811.17	-	0.1
8	381734.78	2281811.1	-	0.1
9	381719.7	2281772	-	0.1
10	381703.84	2281730.27	-	0.1
11	381735.66	2281733.9	-	0.1
12	381754.73	2281735.6	-	0.1
13	381772.97	2281739.43	-	0.1
14	381791.42	2281741.62	-	0.1
1	381809.9	2281743.46	-	0.1
1	381808.55	2281660.54	-	0.1
2	381808.9	2281697.64	-	0.1
3	381808.77	2281706.98	-	0.1
4	381809.61	2281707.01	-	0.1
5	381810.17	2281737.26	-	0.1
6	381791.75	2281735.21	-	0.1



ДОКУМЕНТ ПОДПИСАН
ЭЛЕКТРОННОЙ ПОДПИСЬЮ

Сертификат: 83997148184797998005552191040001978443
Владелец: ПУБЛИЧНО-ПРАВОВАЯ КОМПАНИЯ
РОСКАДАСТР
Действителен: с 24.12.2025 по 19.03.2027

полное наименование должности

инициалы, фамилия

Земельный участок			
вид объекта недвижимости			

Лист № 12 раздела 3.2	Всего листов раздела 3.2: 12	Всего разделов: 8	Всего листов выписки: 38
-----------------------	------------------------------	-------------------	--------------------------

06.02.2026г. № КУВИ-001/2026-15470864

Кадастровый номер: 50:35:0040202:692

1	2	3	4	5
7	381776.13	2281732.96	-	0.1
8	381775.94	2281734.37	-	0.1
9	381759.23	2281732.07	-	0.1
10	381743.58	2281729.76	-	0.1
11	381728.95	2281727.59	-	0.1
12	381714.04	2281725.39	-	0.1
13	381701.59	2281724.53	-	0.1
14	381685.02	2281683.47	-	0.1
15	381672	2281653.67	-	0.1
16	381672.68	2281647.17	-	0.1
17	381700.58	2281650.06	-	0.1
18	381719.87	2281651.81	-	0.1
19	381738.09	2281653.69	-	0.1
20	381757.41	2281655.45	-	0.1
21	381774.1	2281657.12	-	0.1
22	381790.78	2281658.78	-	0.1
1	381808.55	2281660.54	-	0.1



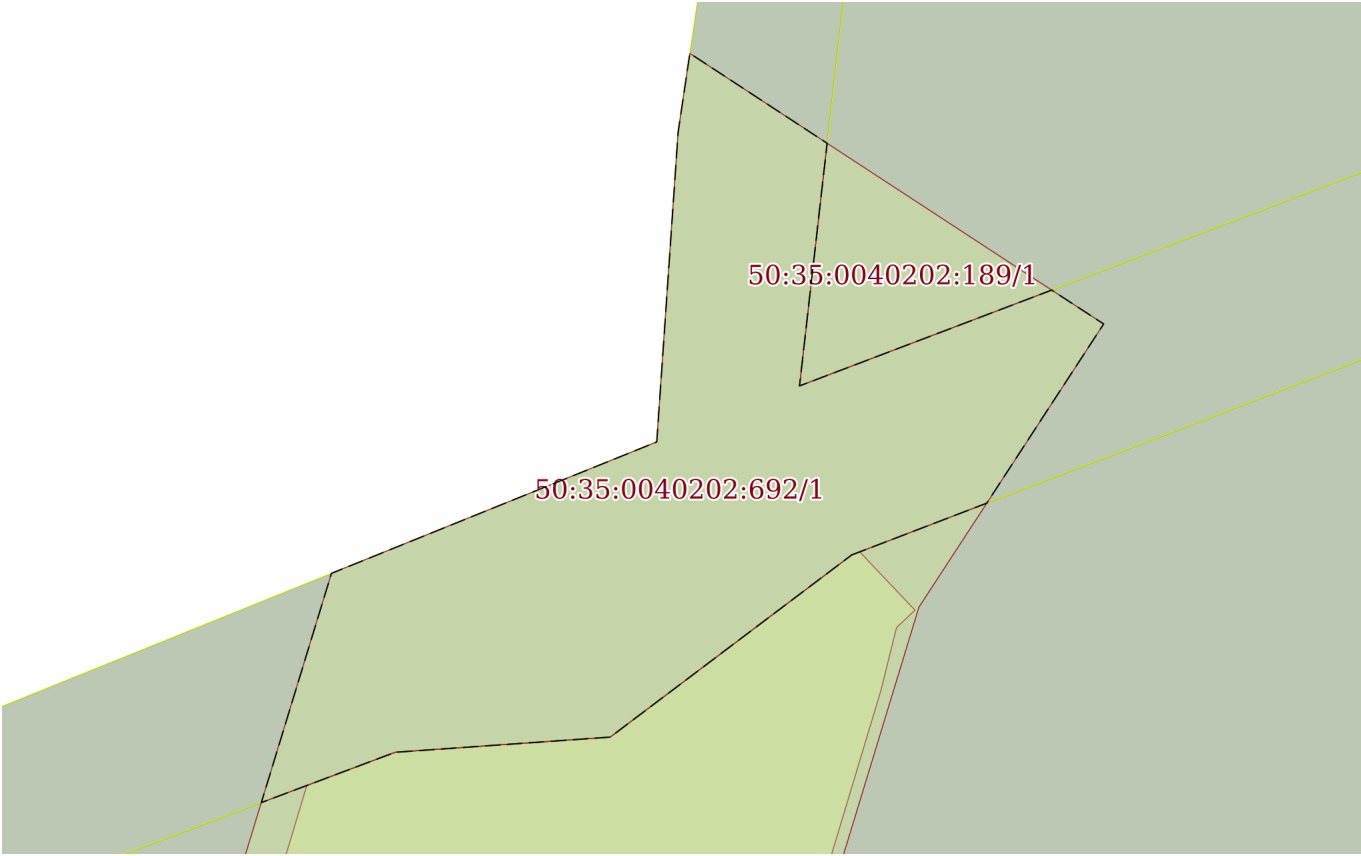
ДОКУМЕНТ ПОДПИСАН
ЭЛЕКТРОННОЙ ПОДПИСЬЮ

Сертификат: 83997148184797998005552191040001978443
Владелец: ПУБЛИЧНО-ПРАВОВАЯ КОМПАНИЯ
РОСКАДАСТР
Действителен: с 24.12.2025 по 19.03.2027

полное наименование должности

инициалы, фамилия

Выписка из Единого государственного реестра недвижимости об объекте недвижимости
Сведения о частях земельного участка

Земельный участок			
вид объекта недвижимости			
Лист № 1 раздела 4	Всего листов раздела 4: 1	Всего разделов: 8	Всего листов выписки: 38
06.02.2026г. № КУВИ-001/2026-15470864			
Кадастровый номер:		50:35:0040202:692	
План (чертеж, схема) части земельного участка		Учетный номер части: 50:35:0040202:692/1	
			
Масштаб 1:300		Условные обозначения:	

полное наименование должности	 <div>ДОКУМЕНТ ПОДПИСАН ЭЛЕКТРОННОЙ ПОДПИСЬЮ</div> <div>Сертификат: 83997148184797998005552191040001978443 Владелец: ПУБЛИЧНО-ПРАВОВАЯ КОМПАНИЯ РОСКАДАСТР Действителен: с 24.12.2025 по 19.03.2027</div>	инициалы, фамилия

Выписка из Единого государственного реестра недвижимости об объекте недвижимости
Сведения о частях земельного участка

Земельный участок			
вид объекта недвижимости			
Лист № 1 раздела 4.1	Всего листов раздела 4.1: 2	Всего разделов: 8	Всего листов выписки: 38
06.02.2026г. № КУВИ-001/2026-15470864			
Кадастровый номер:		50:35:0040202:692	

Учетный номер части	Площадь, м2	Содержание ограничения в использовании или ограничения права на объект недвижимости или обременения объекта недвижимости
1	2	3
50:35:0040202:692/1	343	вид ограничения (обременения): ограничения прав на земельный участок, предусмотренные статьей 56 Земельного кодекса Российской Федерации; Срок действия: не установлен; реквизиты документа-основания: о порядке установление охранных зон объектов электросетевого хозяйства и особых условий использование земельных участков, расположенных в границах таких зон" от 24.02.2009 № 160 выдан: Правительство РФ; Содержание ограничения (обременения): Ограничение использования объектов недвижимости в границах зоны предусмотрено Постановлением Правительства РФ № 160 от 24.02.2009г., п.п 10, 11: п.10. В пределах охранных зон без письменного решения о согласовании сетевых организаций юридическим и физическим лицам запрещаются: а) строительство, капитальный ремонт, реконструкция или снос зданий и сооружений; б) горные, взрывные, мелиоративные работы, в том числе связанные с временным затоплением земель; в) посадка и вырубка деревьев и кустарников; г) дноуглубительные, землечерпальные и погрузочно-разгрузочные работы, добыча рыбы, других водных животных и растений придонными орудиями лова, устройство водоемов, колка и заготовка льда (в охранных зонах подводных кабельных линий электропередачи); д) проход судов, у которых расстояние по вертикали от верхнего крайнего габарита с грузом или без груза до нижней точки провеса проводов переходов воздушных линий электропередачи через водоемы менее минимально допустимого расстояния, в том числе с учетом максимального уровня подъема воды при паводке; е) проезд машин и механизмов, имеющих общую высоту с грузом или без груза от поверхности дороги более 4,5 метра (в охранных зонах воздушных линий электропередачи); ж) земляные работы на глубине более 0,3 метра (на вспахиваемых землях на глубине более 0,45 метра), а также планировка грунта (в охранных зонах подземных кабельных линий электропередачи); з) полив сельскохозяйственных культур в случае, если высота струи воды может составить свыше 3 метров (в охранных зонах воздушных линий электропередачи); и) полевые сельскохозяйственные работы с применением сельскохозяйственных машин и оборудования высотой более 4 метров (в охранных зонах воздушных линий электропередачи) или полевые сельскохозяйственные работы, связанные с вспашкой земли (в охранных зонах кабельных линий электропередачи). п.11. В охранных зонах, установленных для объектов электросетевого хозяйства напряжением до 1000 вольт, помимо действий, предусмотренных пунктом 10 настоящих Правил, без письменного решения о согласовании сетевых организаций запрещается: а) размещать детские и спортивные площадки, стадионы, рынки, торговые точки, полевые станы, загоны для скота, гаражи и стоянки всех видов машин и механизмов (в охранных зонах воздушных линий электропередачи); б) складировать или

полное наименование должности	 ДОКУМЕНТ ПОДПИСАН ЭЛЕКТРОННОЙ ПОДПИСЬЮ Сертификат: 83997148184797998005552191040001978443 Владелец: ПУБЛИЧНО-ПРАВОВАЯ КОМПАНИЯ РОСКАДАСТР Действителен: с 24.12.2025 по 19.03.2027	инициалы, фамилия

Земельный участок			
вид объекта недвижимости			
Лист № 2 раздела 4.1	Всего листов раздела 4.1: 2	Всего разделов: 8	Всего листов выписки: 38
06.02.2026г. № КУВИ-001/2026-15470864			
Кадастровый номер:		50:35:0040202:692	
		размещать хранилища любых, в том числе горюче-смазочных, материалов; в) устраивать причалы для стоянки судов, барж и плавучих кранов, бросать якоря с судов и осуществлять их проход с отданными якорями, цепями, лотами, волокушами и тралами (в охранных зонах подводных кабельных линий электропередачи).; Реестровый номер границы: 50:35-6.162; Вид объекта реестра границ: Зона с особыми условиями использования территории; Вид зоны по документу: Охранная зона ЛЭП 10 кВ от Подстанции 110 кВ «Ива» №588 до ЗТП №3 с отпайками и ответвлениями (фидер «Ива»); Тип зоны: Охранная зона объектов электроэнергетики (объектов электросетевого хозяйства и объектов по производству электрической энергии)	

полное наименование должности	 <p>ДОКУМЕНТ ПОДПИСАН ЭЛЕКТРОННОЙ ПОДПИСЬЮ</p> <p>Сертификат: 83997148184797998005552191040001978443</p> <p>Владелец: ПУБЛИЧНО-ПРАВОВАЯ КОМПАНИЯ РОСКАДАСТР</p> <p>Действителен: с 24.12.2025 по 19.03.2027</p>	инициалы, фамилия

Выписка из Единого государственного реестра недвижимости об объекте недвижимости
Сведения о частях земельного участка

Земельный участок			
вид объекта недвижимости			
Лист № 1 раздела 4.2	Всего листов раздела 4.2: 1	Всего разделов: 8	Всего листов выписки: 38
06.02.2026г. № КУВИ-001/2026-15470864			
Кадастровый номер:		50:35:0040202:692	

Сведения о характерных точках границы части (частей) земельного участка				
Учетный номер части: 50:35:0040202:692/1				
Система координат				
Номер точки	Координаты, м		Описание закрепления на местности	Средняя квадратичная погрешность определения координат характерных точек границ земельного участка, м
	X	Y		
1	2	3	4	5
1	381697.05	2281732.37	-	-
2	381689.73	2281722.66	-	-
3	381689.12	2281714.01	-	-
4	381687.1	2281708.63	-	-
5	381696.31	2281711.45	-	-
6	381701.59	2281724.53	-	-
7	381714.04	2281725.39	-	-
8	381717.2	2281725.86	-	-
9	381713.59	2281731.38	-	-
10	381703.84	2281730.27	-	-
11	381707.69	2281740.41	-	-
12	381706.33	2281742.5	-	-
13	381699.13	2281737.8	-	-
14	381697.05	2281732.37	-	-

полное наименование должности	 ДОКУМЕНТ ПОДПИСАН ЭЛЕКТРОННОЙ ПОДПИСЬЮ Сертификат: 83997148184797998005552191040001978443 Владелец: ПУБЛИЧНО-ПРАВОВАЯ КОМПАНИЯ РОСКАДАСТР Действителен: с 24.12.2025 по 19.03.2027	инициалы, фамилия

от _____ № _____
на _____ от _____

г. Луховицы

« 05 » сентября 2025 г.

АКТ

предпроектного обследования объекта по титулу:

«ПИР, СМР, ПНР по титулу: Строительство ВЛИ-0,38 кВ от КТП-591 СНТ "Промоглядово" ПС Ива № 588, МО, Луховицкий р-н, СНТ "Промоглядово", уч. 172, 50:35:0040202:114»

Комиссия в составе представителей:

Заказчика начальник Луховицкого РЭС ВЭС ПАО «Россети Московский регион»
Заботкин Н.А.

Подрядчика генеральный директор ООО «ЭНЕРГОСТАНДАРТ» Маслов В.А.

произвела обследование трассы и установила:

- из-за отсутствия требуемого уровня напряжения в точке присоединения к электрическим сетям, указанной в ТУ № В8-25-302-146579(351607), а также невозможности строительства линии по предполагаемой трассе, ввиду отказа в согласовании собственниками земельного участка, строительная длина линии ВЛИ-0,38кВ составит около 150м, вместо 65м, заявленных в ТУ № В8-25-302-146579(351607). Строительство ВЛИ-0,38кВ выполнить проводом СИП-2 3х50+1х54,6, на стойках СВ95-3. Тип и марку опор определить проектом.

Заключение комиссии:

Проектирование и строительство ВЛИ-0,38 кВ в рамках договора подряда №226-ЭНСТ/ХС от 27.08.2025г выполнить согласно уточненным данным.

Начальник Луховицкого РЭС филиала
«Восточных электрических сетей»
ПАО «Россети Московский регион»


(подпись)

Заботкин Н.А.
(фамилия, инициалы)

Генеральный директор ООО «ЭНЕРГОСТАНДАРТ»


(подпись)

Маслов В.А.
(фамилия, инициалы)

Комплект форм, содержащих информационные сведения и данные о геокоординатах ВЛ, опор, ТП, ПС, участков сетей (кроме кабельных линий 0,4-220 кВ) для внесения в Корпоративную Геоинформационную систему ПАО «Россети Московский регион» (КГИС)

от												№
Диспетчерское наименование ЛЭП	IPID	Код SAP	Напряжение	Баланс	Филиал	Эксплуатационная ответственность	Состояние	Протяженность	Дата ввода в эксплуатацию	Адрес	Питающий центр	Инвентарный номер
Строка	Int	Строка	Справочник	Справочник	Справочник	Справочник	Справочник	Double	Дата	Строка	Строка	Строка
		I-346743	0,4	ПАО "Россети Московский регион"	Восточные электрические сети филиала ПАО «РОССЕТИ МОСКОВСКИЙ РЕГИОН»	Луговичский РЭС						

Номер участка	Порядковый номер в цепи	Номер (название) опоры / СС	Вид объекта	Связь	IPID	Широта	Долгота	Код SAP опоры	Наименование (доп)	Тип	Марка	Материал	Количество стоек	Наличие освещения	Количество светильников	Тип светильника	Мощность светильника, кВт	Марка светильника	Кронштейн	Дата обследования	Описание дефекта
int	int	текст	справочник	текст	int	double	double	текст	текст	справочник	справочник	справочник	справочник	Справочник	int	справочник	Int	Текст	Текст	Дата	Текст
1	1	сущ. оп. 1				54.977745857	38.974140664	I-346743		Анкерная	Анкерная (Ответвление)	Железобетонные									
1	2	сущ. оп. 2				54.977923330	38.973997666	I-346743		Анкерная	Анкерная	Железобетонные									
1	3	сущ. оп. 3				54.977826505	38.973597229	I-346743		Промежуточная	Промежуточная опора	Железобетонные									
1	4	сущ. оп. 4				54.977739501	38.973237247	I-346743		Анкерная	Анкерная	Железобетонные									
1	5	оп. 5 А23				54.977697427	38.973063405	I-346743		Анкерная	Анкерная опора А23	Железобетонные									
1	6	оп. 6 П23				54.977460590	38.973253458	I-346743		Промежуточная	Промежуточная опора П23	Железобетонные									
1	7	оп. 7 А23				54.977223678	38.973443954	I-346743		Анкерная	Анкерная опора А23 (концевая)	Железобетонные									

Номер участка	Код SAP участка	Наименование участка	Наличие ЛНО	Наименование ЛНО	Марка провода	РУАД
Int	Строка	Строка	Справочник	Строка	Справочник	Справочник
1	I-346743					

Методические рекомендации
по заполнению форм пространственных данных строящихся объектов.

<p>Воздушная линия.</p> <p>Данные по объектам воздушные линии заполняются в файлах ВЛ.xlsx, Опоры.xlsx, Участки.xlsx.</p> <p>Для каждой строящейся воздушной линии создается отдельный пакет данных из трех файлов.</p> <p>Файл ВЛ.xlsx содержит описание воздушной линии. Заполняются поля:</p> <ul style="list-style-type: none">- Код SAP – Номер инвестиционного проекта в формате I-XXXXXX;- Напряжение – Класс напряжения воздушной линии;- Баланс – балансовая ответственность, значение выбирается с выпадающего списка. Выбирается значение «ПАО "Россети Московский регион"» или «Абонент» при строительстве абонентского объекта;- Филиал – филиал принадлежности объекта, значение выбирается с выпадающего списка;- Эксплуатационная ответственность – филиал принадлежности объекта, значение выбирается с выпадающего списка. <p>Файл Участки.xlsx содержит описание участков (отпаяк и т.п.). Заполняются поля:</p> <ul style="list-style-type: none">- Номер участка – целое уникальное число, порядковый номер участка в воздушной линии. порядок выбирается произвольно.- Код SAP – Номер инвестиционного проекта в формате I-XXXXXX;- Наименование участка - текстовое поле. Уникальное наименование объекта (строительное наименование, шифр т тому подобное).
<p>Файл Опоры.xlsx содержит описание и координаты опор, или сетевого сооружения входящего в состав участка. Заполняются поля:</p> <ul style="list-style-type: none">- Номер участка – номер участка из файла Участки.xlsx к которому принадлежит опора.- Порядковый номер в цепи - целое уникальное число, строго в порядке возрастания. 0 - начальный объект в цепи - может быть сетевым сооружением, ШУНО, опорой другой ВЛ или опорой данной ВЛ (другого участка) при разветвлении;- Номер (название) опоры / СС – текстовое поле, наименование опоры;- Вид объекта – справочник, заполняется для начального и конечного объекта в цепи участка. При незаполненном значении объект считается опорой.- Широта, Долгота – координаты местоположения объекта строго в системе координат WGS-84. Разделитель точка, точность - не менее 6 знаков;- Код SAP – Номер инвестиционного проекта в формате I-XXXXXX;- Тип – справочник, определяет тип опоры;- Марка – справочник, определяет марку опоры- Материал - справочник, определяет материал опоры.

Заказчик
Заместитель директора _____ С.А. Кузнецов

Подрядчик
Директор _____ В.А. Маслов

Главному инженеру ВЭС,
заместителям главного
инженера, начальникам служб от
Управления кап. строительства

Прошу согласовать проект:

Начальник РЭС

Зам.гл. инженера по ВВ сетям

Начальник СПС

Начальник СЛЭП

Начальник СРЗА

Зам. гл. инженера по РС

Начальник СРС

Начальник УТЭЭ

Начальник СЭ АИИСКУЭ

Зам. гл. инженера по ИТ и СС

Начальник СДТУ

Начальник АСТУ

Начальник СЭЗИС

Начальник ОКИТУ

Начальник УКС

№ _____ Вх.
Дата _____

Лист согласований
К рабочему проекту

Согласовано

[illegible]

This image shows a single sheet of white paper with horizontal ruling lines. The lines are evenly spaced and run across the width of the page. There are no margins, text, or other markings on the paper.

Состав проекта										2	
Согласовано	Номер тома	Обозначение				Наименование				Примечание	
	1	ЭС. ПЗ				Пояснительная записка					
	1	ЭС. ПП				Паспорт рабочего проекта					
	1	ЭС				Комплект рабочих чертежей.					
						Строительство ВЛИ-0,38 кВ от КТП-591 СНТ "Промоглядово"					
						ПС Ива № 588, МО, Луховицкий р-н, СНТ "Прямоглядово", уч.					
						172, 50:35:0040202:114					
	1	ЭС. ВР				Ведомость объемов строительных и					
						монтажных работ					
	Взам. инв. N										
Подпись и дата											
Инв. N подл.											
226/РС-26- ЭС. СП											
Изм.	Кол.уч.	Лист	Ндок.	Подпись	Дата	Состав проекта			Стадия	Лист	Листов
Разработал		Епифанов			02.26				Р		1
ГИП		Маслов			02.26				000 "Энергостандарт"		
									2026 г.		

										Содержание тома										3			
										Лист		Наименование										Стр.	
										СП		Состав проекта										2	
										С		Содержание тома										3	
										ПЗ		Пояснительная записка										4 - 7	
										ЭС.ПП		Паспорт рабочего проекта										8	
												Комплект рабочих чертежей марки ЭС											
										1 - 1.2		Общие данные										9 - 11	
										2		Обзорный план трассы ВЛИ-0,38 кВ										12	
										3		План трассы ВЛИ-0,38 кВ										13	
										4		Поопорная схема ВЛИ-0,38 кВ										14	
										5		Ведомости опор и проводов ВЛИ-0,38 кВ										15	
										6		Ведомость заземляющих и грозозащитных устройств										16	
										7		Расчёт сетей 0,38 кВ										17	
												Прилагаемые документы											
										ЭС.СО1		Спецификация оборудования, изделий и материалов ВЛИ-0,38 кВ										18 - 20	
										25.0017-02		Промежуточная одноцепная опора										21	
										25.0017-08		Анкерная одноцепная опора										22	
										Ф.001-ЗУ.ЭС 04		Типовые заземляющие устройства										23	
										ЭС.ВР		Ведомость объёмов строительных и монтажных работ										24	

[illegible]

						226/РС-26 - ЭС. ПЗ			
Изм.	Кол.уч.	Лист	Ндк.	Подпись	Дата	Пояснительная записка	Стадия	Лист	Листов
Разработал	Епифанов				02.26		Р	1	4
ГИП	Маслов				02.26		000 "Энергостандарт" 2026 г.		

1. Основание для разработки

Настоящий проект разработан на основании следующих данных:

- 1. Задание на разработку проекта по титулу: "Строительство ВЛИ-0,38 кВ от КТП-591 СНТ "Промоглядово" ПС Ива № 588, МО, Луховицкий р-н, СНТ "Прямоглядово", уч. 172, 50:35:0040202:114";
- 2. Техническое задание;
- 3. Топографический план М 1:500;
- 4. Натурное обследование объекта.

Основные показатели

№ п.п.	Наименование	Ед. изм.	Кол-во, хар-ка	Примечание
1	Мощность силового трансформатора	кВА	160	
2	Номинальное напряжение на высокой стороне	кВ	10	
3	Номинальное напряжение на низкой стороне	кВ	0,4	
4	Тип МТП (мачтовая)		тупиковая	
5	Выполнение ввода (вывода):			
6	на стороне ВН		ВЛЗ	
7	на стороне НН		ВЛИ	
8	Категория электроснабжения		III	
9	Расчётная нагрузка потребителей	кВт	30,0	
10	из них:			
11	- уличное освещение	кВт	-	
12	- электроснабжение жилых домов (сущ.)	кВт	15,0	
13	- электроснабжение жилых домов (проект.)	кВт	15,0	

2. Общие сведения

Настоящим проектом предусматривается строительство ВЛИ-0,38 кВ от КТП-591 СНТ "Промоглядово" ПС Ива № 588, МО, Луховицкий р-н, СНТ "Прямоглядово", уч. 172, 50:35:0040202:114, до участка заявителя (не далее 15 м).

Технические решения, принятые в данном проекте разработаны в соответствии с нормативно-техническими документами действующими на территории РФ на момент выпуска проекта.

Технико-экономические показатели приведены в паспорте проекта.

3. Линия 0,38 кВ

Отходящая от ВЛ-0,4 кВ воздушная линия запроектирована изолированными проводами марки СИП-2 (далее ВЛИ-0,38 кВ) расчётного сечения. Сечения проводов магистрали ВЛИ-0,38 кВ выбирается по допустимым длительным токам, по потере напряжения и по условию срабатывания аппарата защиты при однофазном к.з. (но не менее 70 мм² для магистрали по технической политике ОАО "МОЭСК").

Проектируемую ВЛИ-0,38 кВ предусматривается монтировать по проектируемым и сущ. опорам согласно типового проекта 25.0017, 21.0112 и 27.0002.

Выбор трассы проектируемой ВЛИ-0,38 кВ и расстановка опор выполнена в соответствии с требованиями действующих НТД с учётом расположения границ участков и прохождения сторонних

4. Заземление

Сопротивление заземляющего устройства ВЛИ-0,38 кВ должно быть в любое время года не более 30 Ом.

Заземляющее устройство выполняется из вертикальных заземлителей из угловой стали 50х50х5 мм.

Вертикальные заземлители заглублять таким образом, чтобы верхний конец располагался на глубине 0,5м от поверхности земли. Заглубленные в грунт уголки соединяются между собой стальной полосой сваркой.

Заземление опор ВЛИ-0,38 кВ выполнять в соответствии с чертежом типового заземляющего устройства Ф.001-ЗУ ЭС04.

Сопротивление заземляющего устройства ВЛЗ-10 кВ должно быть в любое время года не более 4 Ом.

Согласовано			
Взам. инв. Н			
Подпись и дата			
Инв. Н подл.			

5. Строительные решения

Трасса проектируемой линии намечалась камерально на плане 1:500 и уточнена на местности путём детального рекогносцировочного обследования и визуального трассирования.

Выбранный вариант трассы согласованы с заинтересованными организациями.

Климатические условия в районе прохождения проектируемой линии определены согласно "Региональных карт нормативных гололёдных и ветровых нагрузок на территории Московской области" и приведены ниже:

Район по гололёду	II
Толщина стенки гололёда	15мм
Район по ветру	II
Скорость ветра	29 м/сек
Среднегодовая продолжительность гроз	40-60ч

В соответствии с заданием на проектирование и местными условиями сооружение проектируемых ВЛИ-0,4кВ предусмотрено на железобетонных опорах.

6. Охрана окружающей среды

При производстве работ должны соблюдаться требования охраны окружающей среды.

До начала производства работ рабочие и инженерно-технический персонал должны пройти инструктаж по соблюдению требований охраны окружающей среды при выполнении предусмотренных проектом работ.

Складирование и хранение материалов, движение машин и механизмов разрешается только в местах, установленных ППР.

Охрана окружающей среды в период работ обязывает монтажную организацию, кроме обязательного выполнения проектных решений, осуществлять ряд мероприятий, направленных на сохранность окружающей среды и нанесения ей минимального ущерба во время строительства.

После окончания строительно-монтажных работ, земельные участки, временно используемые при строительстве, должны быть приведены в состояние, пригодное для проведения с/х работ.

Проектируемая воздушная линия сооружается для передачи электрической энергии. Указанный технологический процесс является безотходным и не сопровождается вредными выбросами в окружающую природную среду (как воздушную так и водную), а уровень шума и вибрации, которые могут создаваться оборудованием, не превышает допустимые по СНиП П-12-77 величин.

В связи с этим проведение воздухо-, почво- и водоохраных мероприятий настоящим проектом не предусматривается.

7. Охрана труда и техника безопасности

Охрана труда и техника безопасности в строительстве и эксплуатации проектируемых объектов обеспечиваются принятием всех проектных решений в строгом соответствии с "Правилами устройства электроустановок" 7 изд. 2003г и

СНиП 111-4-80 "Техника безопасности в строительстве", требования которых учитывают условия безопасности труда, предупреждение производственного травматизма и профессиональных заболеваний.

Для обеспечения охраны труда и техники безопасности проектом предусмотрено:

- использование техники совершенного оборудования;
- размещение оборудования, обеспечивающее его свободное обслуживание;
- выполнение заземляющих устройств элементов электроустановок с нормированной по ПУЭ величиной сопротивления конструкций, соответствующих требованиям СНиП 3.05.06-85 "Электротехнические устройства";
- применение типовых конструкций опор линий электропередач;
- использование при выполнении строительно-монтажных работ машин и механизмов, в которых заложены принципы охраны труда;
- выполнение строительно-монтажных работ в соответствии с типовыми технологическими картами;
- для обеспечения охраны труда и техники безопасности необходимо также, чтобы строительные, монтажные, наладочные работы и эксплуатация электроустановок производилась в соответствии с "Межотраслевыми Правилами по охране труда", "Правилами безопасности при эксплуатации электроустановок", утверждёнными Министерством труда и социального развития РФ с 01.07.2001 на объектах Минэнерго СССР" М.1984.

Строительство участков линии вблизи действующих, находящихся под напряжением линий должно выполняться в соответствии с "Правилами по охране труда", "Правилами безопасности при эксплуатации электроустановок", и при строгом соблюдении нормируемых расстояний от проводов до работающих машин и механизмов, их надлежащего заземления и других мероприятий по обеспечению безопасности ведения работ.

При монтаже проводов под действующими линиями электропередач, находящимися под напряжением необходимо выполнять мероприятия по предупреждению подхлестывания монтируемых проводов.

В тех случаях, когда требования "Правил техники безопасности при эксплуатации электроустановок" и "Правил техники безопасности при производстве электромонтажных работ на объектах Минэнерго СССР", в части соблюдения расстояния от находящихся под напряжением элементов, действующих электроустановок до работающих механизмов выполнить нельзя, эти электроустановки необходимо отключить и заземлить.

Количество, продолжительность и время таких отключений должны быть указаны в проекте производства работ и согласованы с электроснабжающей организацией.

Взаимное расположение проектируемых линий и находящихся поблизости действующих электроустановок с указанием расстояний между ними и ситуации, а также мероприятия по технике безопасности приведены на чертежах планов ВЛ и пересечений.

						226/РС-26 – ЭС. ПЗ	Лист
Изм.	Кол.уч.	Лист	Ндк.	Подпись	Дата		3

8. Противопожарные мероприятия

Пожарная безопасность объекта строительства обеспечивается применением несгораемых конструкций, автоматическим отключением сверхтоков, соблюдением мероприятий по защите от перенапряжений, заземлению опор и оборудования, соблюдением безопасных по сближению расстояний между проводами разных фаз.

На открытой площадке, где размещены временные здания и сооружения, устанавливаются первичные средства пожаротушения. Машины и механизмы, работающие на трассе оснащаются противопожарными комплектами, согласно табелю оснащённости и периодически должны проверяться на исправность и пригодность. Весь автотранспорт должен быть оснащён огнетушителями.

Наибольшую взрывоопасность представляет тара от использованных нефтепродуктов. Её тщательно очищают, плотно закрывают пробками и хранят в специально отведённых местах. Во время заправки техники запрещается курить и пользоваться открытым огнём. В случае воспламенения горючесмазочных материалов их тушение производится огнетушителями, землёй, песком.

При организации строительного производства необходимо соблюдение требований нормативных документов с целью сохранения окружающей среды или нанесения ей минимального ущерба во время строительства.

Производя монтажные работы в условиях действующего предприятия, Заказчик и Подрядчик должны согласовывать объёмы, технологическую последовательность, сроки выполнения монтажных работ, определить порядок оперативного руководства, включая действия подрядчиков и эксплуатационников при возникновении аварийных ситуаций. Подрядчик должен иметь мобильную связь с соответствующими эксплуатационными службами.

Все монтажные работы необходимо проводить, строго руководствуясь требованиями, изложенными в технологических картах, а также в ПУЭ-7.

В период организационно-технической подготовки работ, генподрядная организация должна разработать на основе проекта и согласовать с Заказчиком и заинтересованными службами:

- проектную документацию на весь период строительства;
- программу материально-технического обеспечения строительства.

Перед началом работ необходимо согласовать со службой эксплуатации места прохода и проезда автотранспорта к площадке реконструкции, складирование материалов и оборудования.

Подвозка и складирование материалов и конструкций на временную площадку складирования производится согласно графика поступления и монтажа с соблюдением технологической последовательности.

9. Организация строительства

Настоящий проект выполнен в соответствии со СНиП 3.01.01-85, СНиП 1.04.03-85 и ВСН 33-82, а так же с учётом специфики проектирования и строительства кабельных и воздушных линий, трансформаторных подстанций, сооружаемых строительно-монтажными организациями.

Доставка основных материалов осуществляется механизмами и транспортными средствами специализированной монтажной организации.

При производстве всего комплекса строительно-монтажных работ должно быть обеспечено выполнение мероприятий по организации безопасности работы с применением механизмов, грузоподъёмных машин, транспортных средств, работ на высоте и других технологических операций в соответствии с МОП и ПТЭЭС.

Для выполнения монтажных работ в намеченные сроки необходимо организовать один комплексный технологический поток. Бригада работает под единым руководством генерального подрядчика.

До начала производства работ монтажная бригада должна иметь основную техническую и нормативную документацию: проект, технологические карты на весь комплекс работ, а также руководящие материалы по методам производства работ.

Производя монтажные работы в условиях действующего предприятия, Заказчик и Подрядчик должны согласовывать объёмы, технологическую последовательность, сроки выполнения монтажных работ, определить порядок оперативного руководства, включая действия подрядчиков и эксплуатационников при возникновении аварийных ситуаций. Подрядчик должен иметь мобильную связь с соответствующими эксплуатационными службами.

Все монтажные работы необходимо проводить, строго руководствуясь требованиями, изложенными в технологических картах, а также в ПУЭ-7.

В период организационно-технической подготовки работ, генподрядная организация должна разработать на основе проекта и согласовать с Заказчиком и заинтересованными службами:

- проектную документацию на весь период строительства;
- программу материально-технического обеспечения строительства.

Перед началом работ необходимо согласовать со службой эксплуатации места прохода и проезда автотранспорта к площадке реконструкции, складирование материалов и оборудования.

Подвозка и складирование материалов и конструкций на временную площадку складирования производится согласно графика поступления и монтажа с соблюдением технологической последовательности.

						226/РС-26 – ЭС. ПЗ	Лист
Изм.	Кол.уч.	Лист	Ндок.	Подпись	Дата		4

[illegible]

[illegible]

Технические решения, принятые в рабочем проекте, соответствуют требованиям экологических, санитарно-гигиенических, противопожарных, электротехнических и других норм и правил, действующих на территории Российской Федерации и обеспечивают безопасную для жизни и здоровья людей эксплуатацию объекта при соблюдении предусмотренных рабочими чертежами мероприятий.

Главный инженер проекта

Маслов В.А.

Обозначение	Наименование	Примечание
	<u>Ссылочные документы</u>	
ПУЭ – 7 изд.	Правила устройства электроустановок	
ГОСТ Р 21.1101–2009	Основные требования к проектной и рабочей документации	
ГОСТ Р 52373–2005	Провода самонесущие изолированные и защищенные для воздушных линий электропередачи. Общие технические условия.	
СТО 56947007–29.240.02.001–2008 (№ регистрации 24.0086)	Методические указания по защите распределительных электрических сетей напряжением 0,4–10 кВ от грозовых перенапряжений	
ПП РФ от 16.02.2009 №87	О составе разделов проектной документации и требованиях к их содержанию.	
ПП РФ от 24.02.2009 №160	О порядке установления охранных зон объектов электросетевого хозяйства и особых условий использования земельных участков, расположенных в границах таких зон.	
ПП РФ от 11.08.03г. №486	“Об утверждении Правил определения размеров земельных участков для размещения воздушных линий электропередачи и опор линий связи, обслуживающих электрические сети”	
ВСН. №14278 мм–м1.	Нормы отвода земель для электрических сетей напряжением 0,38–10кВакрепление в грунтах железобетонных опор	
	(продолжение см. лист 1.1)	

						226/РС-26-ЭС		
						МО, Луховицкий р-н, СНТ "Прямозлядово", уч. 172, 50:35:0040202:114		
Изм.	Кол.уч	Лист	Лдок.	Подпись	Дата			
Разработал	Епифанов			02.26	Строительство ВЛИ-0,38 кВ от КТП-591 СНТ"Промозлядово" ПС Ива № 588, МО, Луховицкий р-н, СНТ "Прямозлядово", уч. 172, 50:35:0040202:114	Стадия	Лист	Листов
ГИП	Маслов			02.26		Р	1	7
					Общие данные	ООО "Энергостандарт" 2026 г.		

Общие указания

Данный раздел проекта разработан на основании задания на разработку проекта по титулу: "Строительство ВЛИ-0,38 кВ от КТП-591 СНТ "Промоглядово" ПС Ива № 588, МО, Луховицкий р-н, СНТ "Промоглядово", уч. 172, 50:35:0040202:114".

Рабочие чертежи выполнены в соответствии с государственными стандартами, нормами и правилами, действующими на территории РФ на момент выпуска проекта.

Расчётные климатические условия по трассе:

- | | |
|--|---------------|
| - район по гололёду | - II (15 мм) |
| - район по ветру | - II (29 м/с) |
| - среднегодовая продолжительность гроз | - 40-60 ч |

Настоящим проектом предусматривается:

- строительство ВЛИ-0,38 кВ от ВЛ-0,38 кВ КТП-591, до участка заявителя (не далее 15 м)

Объём работ определён утверждённым заданием на разработку проекта и уточнён в ходе предпроектного натурного обследования объекта совместно с представителем Заказчика.

Основные показатели проекта приведены в паспорте проекта (см. 226/РС-26-ЭС. ПП).

Согласовано

Взам. инв. N

Подпись и дата

Инв. N подл.

226/РС-26 - ЭС

Лист

1.2

В соответствии с требованиями ПУЭ-7 (п.2.5.23) и дополнительным указаниям Госэнергонadzора № 32-01-08/78-ЭТ от 24.05.99г. по трассе ВЛ необходимо нанести диспетчерские обозначения – порядковые номера опор, а также через каждые 500 м в ненаселённой местности и через 250 м в населённой местности информационные знаки “Охранная зона линии электропередач” (по 2 м в обе стороны от крайних проводов) с номером телефона владельца ВЛ. В качестве фона использовать металлические таблички размером 300х300мм: высота расположения – 2..3 м от земли

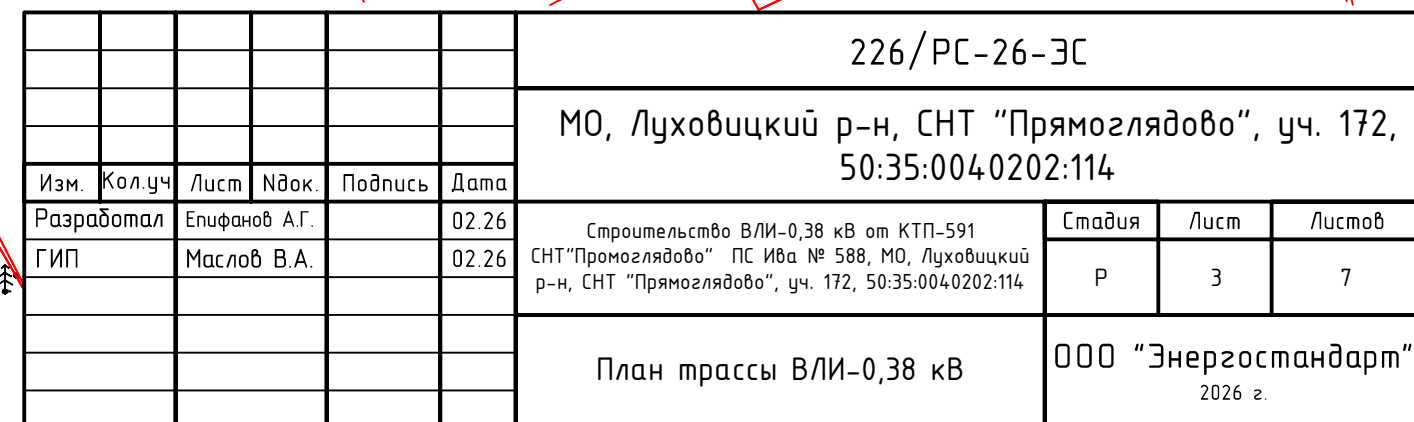
- – проектируемая односте́чная ж/б опора ВЛИ-0,38 кВ
- □ – проектируемая двухсте́чная ж/б опора ВЛИ-0,38 кВ
- □ □ – проектируемая двухсте́чная ж/б опора ВЛИ-0,38 кВ
- проектируемые провода ВЛИ-0,38 кВ СИП-2 3х50+1х54,6
- проектируемые провода ВЛИ-0,38 кВ СИП-2 3х50+1х54,6 (по сущ. опорам)
- 34 – строительная длина пролёта проектируемой ВЛ
- ⏏ – заземляющее устройство проектируемых опор ВЛИ-0,38 кВ с нормируемым сопротивлением $R_z \leq 30 \text{ Ом}$.
- ⏏ – зажим РС-481 для подключения приборов контроля напряжения и переносного заземления на ВЛИ-0,38 кВ

СИПн-2
 Lстр.=145 м.
 сущ.
 Lпрод

3820

номер опоры	№1 A23 25.0017-08	шифр опоры
		шифр. лист типового проекта

1. Заземление проектируемых опор ВЛИ-0,38 кВ должно иметь сопротивление заземляющего устройства не более 30 Ом. Заземление выполнить согласно Ф.001-ЗУ. ЭС 04.
2. Заземление проектируемых опор ВЛИ-0,4 кВ выполнить согласно Ф.001-ЗУ. ЭС 03
3. На опорах проектируемой ВЛИ-0,4 кВ установить зажимы РС-481.



$$\frac{-2 \cdot 3 \times 50 + 1 \times 54,6}{\text{сущ. опорам)}$$

Проектируемый укос
СВ95-3

50:35:0040202:164

50:35:0040202:171

50:35:0040202:346

сущ. оп. А23 №1
ВЛ-0,4кВ ТП-591

50:35:0040202:243

50:35:0040202:286

50:35:0040202:182

50:35:0040202:175

50:35:0040202:231

№7 А23
25.0017-08

PC-481

50:35:0040202:114
Участок
Заявителя



50:35:0040202265 ~~СОГЛАСОВАНО~~

382000

(подпись)









~~(F.I.O.)~~

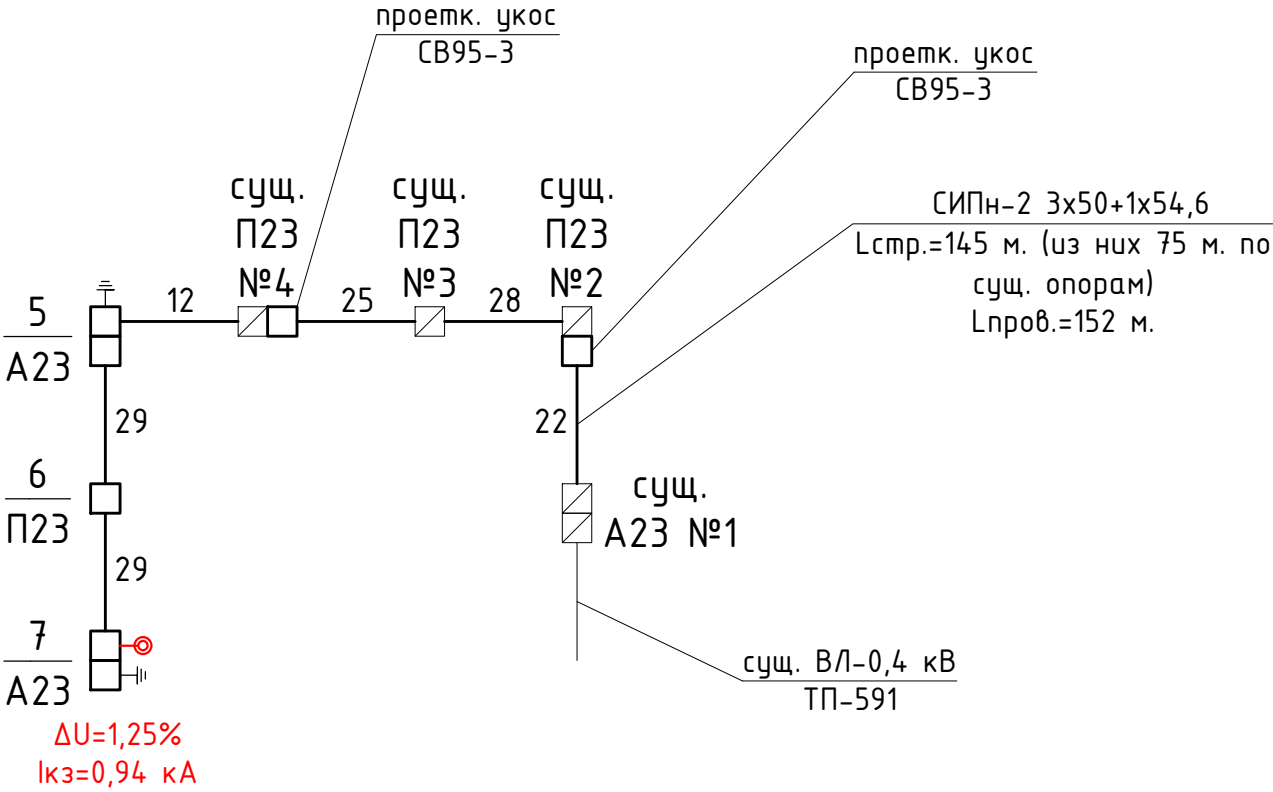
(дата)

						226/РС-26-ЭС		
						МО, Луховицкий р-н, СНТ "Прямозлядово", уч. 172, 50:35:0040202:114		
Изм.	Кол.уч	Лист	Ндок.	Подпись	Дата	Стадия	Лист	Листов
Разработал	Епифанов А.Г.				02.26	Р	3	7
ГИП	Маслов В.А.				02.26			
						Строительство ВЛИ-0,38 кВ от КТП-591 СНТ "Прямозлядово" ПС Ива № 588, МО, Луховицкий р-н, СНТ "Прямозлядово", уч. 172, 50:35:0040202:114		
						План трассы ВЛИ-0,38 кВ		
						ООО "Энергостандарт" 2026 г.		

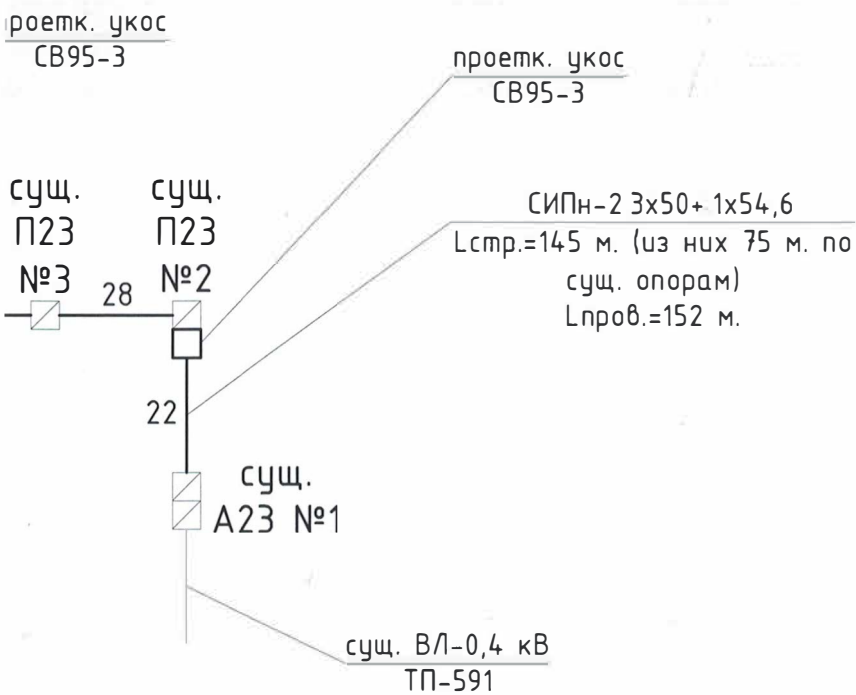
Согласовано			Взам. инв. N	Подпись и дата	Инф. N подл.

Условные графические изображения:

-  - одностоечная существующая ж/д опора
-  - двухстоечная существующая ж/д опора
-  - трехстоечная существующая ж/д опора
-  - одностоечная проектируемая ж/д опора
-  - двухстоечная проектируемая ж/д опора
-  - трехстоечная проектируемая ж/д опора
-  - заземляющее устройство опор
-  - зажим РС-481



						226/РС-26-ЭС			
						МО, Луховицкий р-н, СНТ "Прямоглядово", уч. 172, 50:35:0040202:114			
Изм.	Кол.уч	Лист	Ндок.	Подпись	Дата	Строительство ВЛИ-0,38 кВ от КТП-591 СНТ"Промоглядово" ПС Ива № 588, МО, Луховицкий р-н, СНТ "Прямоглядово", уч. 172, 50:35:0040202:114	Стадия	Лист	Листов
Разработал		Епифанов			02.26		Р	3	7
ГИП		Маслов			02.26				
						Попорная схема ВЛИ-0,38 кВ	ООО "Энергостандарт" 2026 г.		





Луховицкий РЭС
Восточные электрические сети
филиал ПАО «Россети Московский регион»

СОГЛАСОВАНО

(подпись)

(Ф.И.О.)

(дата)

						226/РС-26-ЭС			
						МО, Луховицкий р-н, СНТ "Прямозлядово", уч. 172, 50:35:0040202:114			
Изм.	Кол.уч	Лист	Идок.	Подпись	Дата	Строительство ВЛИ-0,38 кВ от КТП-591 СНТ "Промозлядово" ПС Ива № 588, МО, Луховицкий р-н, СНТ "Прямозлядово", уч. 172, 50:35:0040202:114	Стадия	Лист	Листов
Разработал		Епифанов			02.26		Р	3	7
ГИП		Маслов			02.26				
						Попорная схема ВЛИ-0,38 кВ	ООО "Энергостандарт" 2026 г		

Ведомость опор ВЛИ-0,38 кВ														15			
Номер листа типовых конструкций				Марка опоры <i>Заглубление опоры, мм</i> <i>Заглубление подкосов, мм</i>						Кол.		Номер опоры на плане					
25.0017-02				Промежуточная одноцепная опора П23 2200/---						1		№6					
25.0017-06				Угловая промежуточная одноцепная опора УП23 2400/2150						-		-					
25.0017-08				Анкерная (концевая) одноцепная опора А23 2450/2200						2		№5, 7					
25.0017-12				Угловая анкерная одноцепная опора УА23 2450/2400/2750						-		-					
25.0017-16				Ответвительная анкерная одноцепная опора А023 2450/2400						-		-					
21.0112-03				Угловая промежуточная одноцепная опора УП21 3000/-						-		-					
-				Ж/б укос СВ95-3 к сущ. опоре						2		сущ. опора					
Ведомость проводов ВЛИ-0,38 кВ																	
Согласовано				Обозначение		Наименование				Кол.		Масса единицы		Масса			
												кг/км		кг			
						ВЛИ-0,38кВ											
		1		СИПн-2 3х50+1х54,6		Самонесущий изолированный провод*, км				0,152		775		117,8			
						Строительная длина линии, км				0,145							
Взам. инв. N		*Длины проводов СИП проектируемых ВЛИ-0,38кВ приняты с учётом 4,5% на провис и нормативные отходы.															
		*Суммарная длина проводов для заказа указана в спецификациях оборудования, изделий и материалов (ЭС.С01).															
Подпись и дата								226/РС-26-ЭС									
								МО, Луховицкий р-н, СНТ "Прямоглядово", уч. 172, 50:35:0040202:114									
		Изм.		Кол.уч		Лист		Ндок.		Подпись		Дата					
		Разработал		Епифанов				02.26		Строительство ВЛИ-0,38 кВ от КТП-591 СНТ "Прямоглядово" ПС Ива № 588, МО, Луховицкий р-н, СНТ "Прямоглядово", уч. 172, 50:35:0040202:114							
ГИП		Маслов				02.26											
Инв. N подл.								Ведомости опор и проводов				Стадия		Лист		Листов	
												Р		5		7	
												000 "Энергостандарт" 2026 г.					

Инв. N подл.	Подпись и дата	Взам. инв. N	Согласовано				

Согласовано



Формат АЗ

			Пози-ция	Наименование и техническая характеристика	Тип, марка, обозначение документа, опросного листа	Код оборудова-ния, изделия, материала	Завод-изготовитель	Еди-ница изме-рения	Коли-чество	Масса единицы, кг	Примечание	19
			1	2	3	4	5	6	7	8	9	
				4. Линейная арматура								
				4.1. Металлическая лента 20x07x1000мм F207				шт	20	0,078		
				4.2. Скрепа NC20				шт	4	0,01		
				4.3. Бугель NB20				шт	16	0,02		
				4.4. Комплект промежуточной подвески ES 1500 E				шт	2	0,65		
				4.5. Анкерный кронштейн CS10.3				шт	8	0,3		
				4.6. Натяжной зажим PA1500 для СИП с сечением н/ж 50-70 мм ²				шт	8	0,46		
				4.7. Натяжной зажим PA2200 для СИП с сечением н/ж 95 мм ²				шт	-	0,58		
				4.8. Натяжной зажим DN123 для СИП с сечением н/ж 16 мм ²				шт	-	0,58		
				4.9. Зажим P 72 для ЗП6				шт	3	0,1		
				4.10. Зажим ПС-1-1А ТУ 34-13-10273-88				шт	7	0,37		
				4.11. Зажим P70 ответвительный (25-150мм ² /25-120мм ²)				шт	4	0,18		
				4.12. Зажим P645 ответвительный (16-150мм ² /6-35мм ²)				шт	-	0,18		
				4.13. Стяжной хомут E778				шт	-	0,015		
				4.14. Стяжной хомут E260				шт	40	0,015		
				4.15. Герметичный колпачок CE 25.150				шт	8	0,01		
				4.16. Дист. бандаж ВИС 50.90				шт	-	0,01		
				4.17. Зажим ответвительный РС481				шт	4	0,19		
				4.18. Зажим плашечный ПС-2-1 ТУ 3449-013-40064547-01				шт	2	0,42	Для заземл. устройств	
				4.19. Изолированный наконечник СРТАUR 70				шт	-	0,13		
				4.20. Соединительный зажим для токопроводящих жил MJPT 95				шт	-	0,18		
				4.21. Соединительный зажим для нулевой жилы MJPTN 95				шт	-	0,22		
				4.21. Зажим N70 ответвительный (25-150мм ² /16-95мм ²)				шт	-	0,18		

Согласовано			
Инф. N подл.	Подпись и дата	Взам. инф. N	

									20
Пози-ция	Наименование и техническая характеристика	Тип, марка, обозначение документа, опросного листа	Код оборудова-ния, изделия, материала	Завод-изготовитель	Еди-ница изме-рения	Коли-чество	Масса единицы, кг	Примечание	
1	2	3	4	5	6	7	8	9	
	5. Материалы								
	5.1. Сталь чёрная (Ст3) ГОСТ 535-88								
	5.1.1. Уголок 50х50х5 ГОСТ 8509-86				м/кг	6,0/22,62	3,77	3 x 2	
	5.1.2. Круг Ø 10 мм ГОСТ 2590-88				м/кг	3,0/1,848	0,616	1,5 x 2	
	5.2. Электрод Э42-УОНИИ-13/45-4 ГОСТ 9466-75				кг	1,0			
	5.3. Эмаль аэрозольная термостойкая белая				кг	0,308		0,2м² x 7 шт = 1,4 м² 0,22кг/м² x 1,4 м² = 0,308 кг	
	5.4. Эмаль аэрозольная термостойкая черная				кг	0,1056		0,06м² x 7 шт = 0,42 м² 0,22кг/м² x 0,42 м² = 0,1056кг	
						226/РС-26-ЭС. С01		Лист	
Изм.	Кол.уч.	Лист	Ндок.	Подпись	Дата			3	

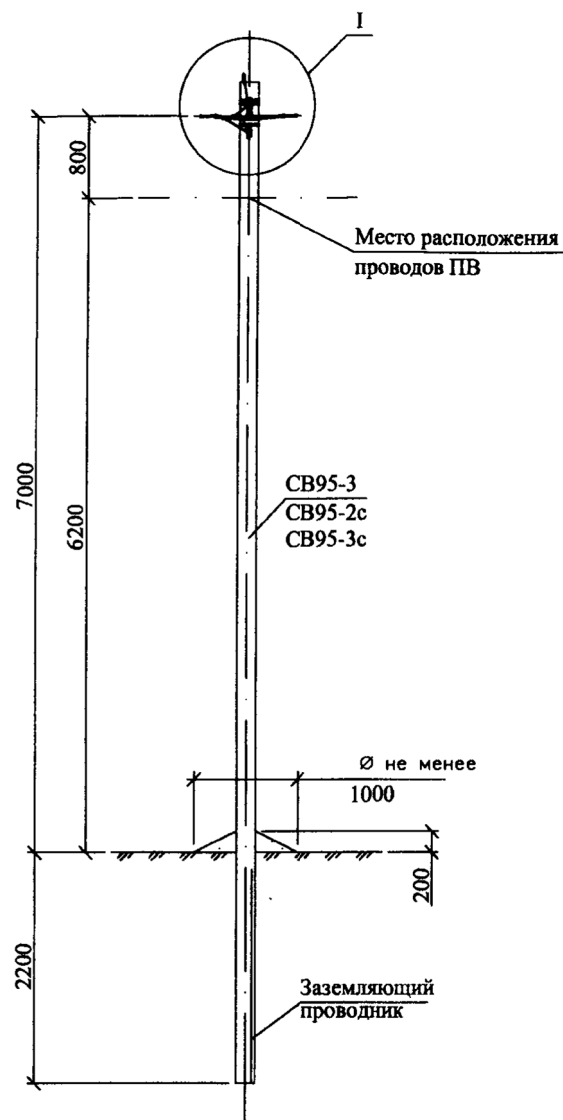
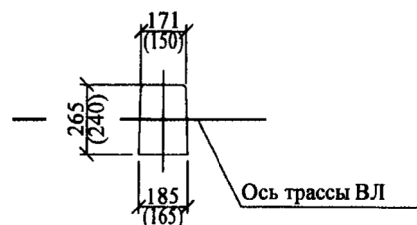


Схема установки стойки
СВ95-3 (СВ95-2с, СВ95-3с)



Марка поз.	Наименование обозначение	* Кол. на опору при ответвлении						Масса ед., кг	Приме- чение	
		без отв.	в одну сторону			в две стороны				
			2	4	2x2	2	4			2x2
	<u>Железобетонные элементы</u>									
СВ95*	Стойка СВ95 см. проект шифр 20.0139	1	1			1		900		
	<u>Стальные конструкции</u>									
1	Заземляющий проводник ЗП6 см. 25.0017-43	0,3	0,65			1,2		0,5	м	
	<u>Линейная арматура</u>									
2	Металлическая лента 20x0,7x1000 мм F207	2	3			4		0,078		
3	Скрепка NC20	2	3			4		0,01		
4	Комплект промежуточной подвески ES 1500 E	1	1			1		0,65		
5	Кронштейн анкерный СА 16**	—	1			2		0,1		
6	Натяжной зажим DN 123 для СИП 2x16 - 2x25	—	1	—	2	2	—	4	0,11	
	Натяжной зажим DN123 для СИП 4x16 - 4x25	—	—	1	—	—	2	—	0,11	
	Натяжной зажим PA1500 для СИП 3x35+1x54,6; 3x50+1x54,6; 3x70+1x54,6	—	—	—	—	—	—	—	0,46	
7	Зажим Р 645 для ответвления жилы СИП сечением 16, 25 и 35 мм ²	—	—	—	—	—	—	—	0,125	
	Зажим Р 95 для ответвления жилы СИП сечением 50 и 70 мм ²	—	2	4	4	4	8	8	0,18	
8	Зажим Р 72 для ЗП6	1	1			1		0,1		
9	Плащечный зажим CD35	1	1			1		0,13		
10	Стяжной хомут Е778, для фазных жил сечением больше 70 мм ² Е260	2	3	3	4	4	4	6	0,015	

* Область применения стоек СВ95-3, СВ95-3с и СВ95-2с см. ПЗ.

** При использовании натяжного зажима PA 1500 и для ответвления 2x2, кронштейн СА 16 следует заменить на кронштейн CS 10.3 с добавлением скрепы поз. 3 и одного метра металлической ленты поз. 2.

1. Комплект промежуточной подвески ES 1500 E устанавливается на "флажок" верхнего заземляющего проводника стойки, а кронштейны СА16 должны устанавливаться на "флажки" заземляющего проводника ЗП6.

2. Чертеж выполнен на 2х листах. Узел I см. лист 2.

						25.0017-02		
						Одноцепные, двухцепные и переходные железобетонные опоры ВЛИ 0,38 кВ с СИП-2А с линейной арматурой ООО "НИЛЕД"		
						Промежуточная одноцепная опора П23		
						Стадия	Лист	Листов
						Р	1	2
						Общий вид		
						Схема установки стоек		
						Спецификация		
						ОАО "РОСЭП"		

Инв. № подл.	Подл. и дата	Взам. инв. №

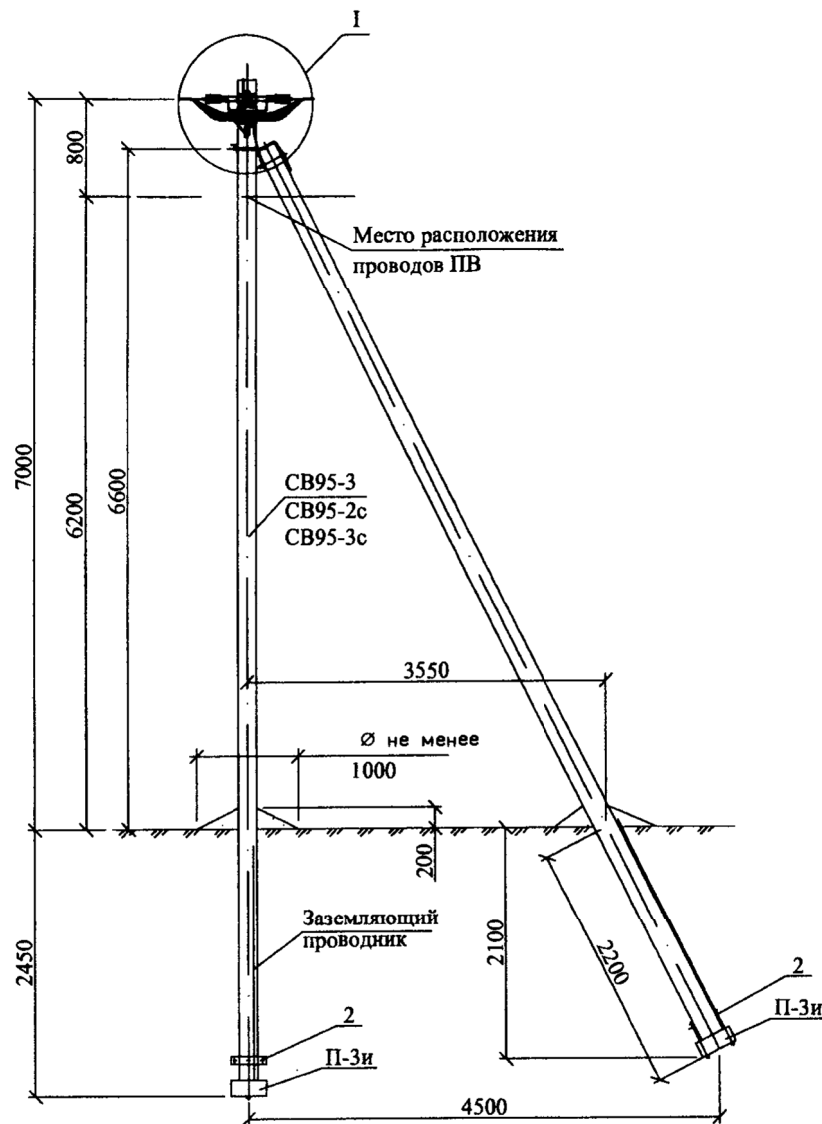


Схема установки стойки
СВ95-3 (СВ95-2с, СВ95-3с)

1. Кронштейн CS10.3 устанавливается на "флажок" верхнего заземляющего проводника стойки, а кронштейны СА16 должны устанавливаться на "флажки" заземляющего проводника ЗП6.

2. Чертеж выполнен на 2х листах.

Узел 1 см. лист 2.

Марка поз.	Наименование обозначение	Кол. на опору при ответвлении						Масса ед., кг	Приме- чение	
		без отв.	в одну сторону			в две стороны				
			2	4	2х2	2	4			2х2
	<u>Железобетонные элементы</u>									
СВ95*	Стойка СВ95 см. проект шифр 20.0139	2	2			2		900		
П-3и**	Опорно-анкерная плита П-3и см. 25.0017-31	2	2			2		110		
	<u>Стальные конструкции</u>									
1	Кронштейн У4 см. 25.0017-36	1	1			1		6,8		
2	Стяжка Г11 см. 25.0017-34	2	2			2		7,7		
3	Заземляющий проводник ЗП6 см. 25.0017-43	0,65	0,65			1,2		0,5	м	
	<u>Линейная арматура</u>									
4	Металлическая лента 20х0,7х1000 мм F207	2	3			4		0,078		
5	Бугель NB20	2	3			4		0,02		
6	Анкерный кронштейн CS10.3	1	1			1		0,3		
7	Анкерный кронштейн СА 16***	—	1			2		0,1		
8	Натяжной зажим РА1500 для СИП с сечением нулевой жилы 50-70 мм²	2	2			2			0,46	
	Натяжной зажим РА2200 для СИП с сечением нулевой жилы 95 мм²								0,58	
9	Натяжной зажим DN 123 для СИП 2х16 - 2х25	—	1	—	2	2	—	4	0,11	
	Натяжной зажим DN123 для СИП 4х16 - 4х25	—	—	1	—	—	2	—	0,11	
	Натяжной зажим РА1500 для СИП 3х35+1х54,6; 3х50+1х54,6; 3х70+1х54,6	—	—	1	—	—	2	—	0,46	
10	Зажим Р 645 для ответвления жилы СИП сечением 16, 25 и 35 мм²	—	2	4	4	4	8	8	0,125	
	Зажим Р 95 для ответвления жилы СИП сечением 50 и 70 мм²								0,18	
11	Зажим Р 72 для ЗП6	1	1			1			0,1	
12	Зажим Р95 для фазных жил СИП ****	4	4			4			0,1	
13	Зажим Р95 для нулевой жилы СИП ****	1	1			1			0,1	
14	Плашечный зажим CD35	2	3			3			0,13	
15	Стяжной хомут Е77В, для фазных жил сечением больше 70 мм² Е260	2	3	3	4	4	4	6	0,015	

* Область применения стоек СВ 95-3, СВ95-3с и СВ 95-2с см. ПЗ.

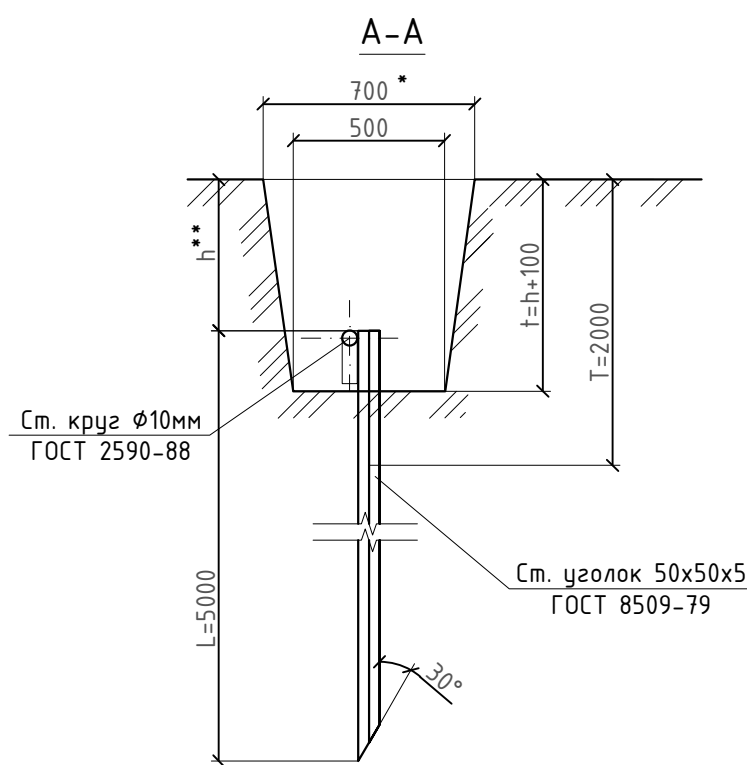
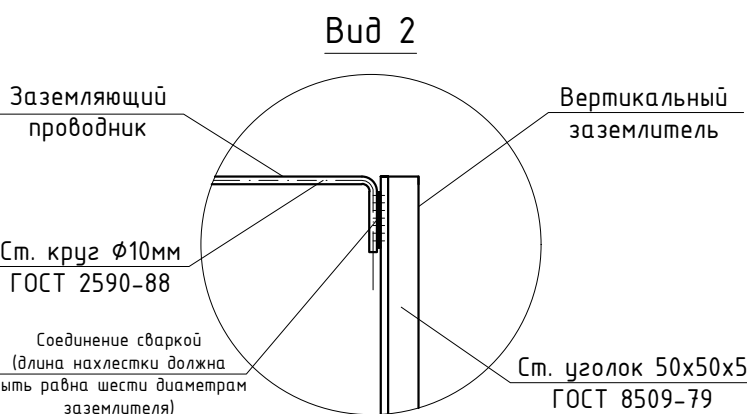
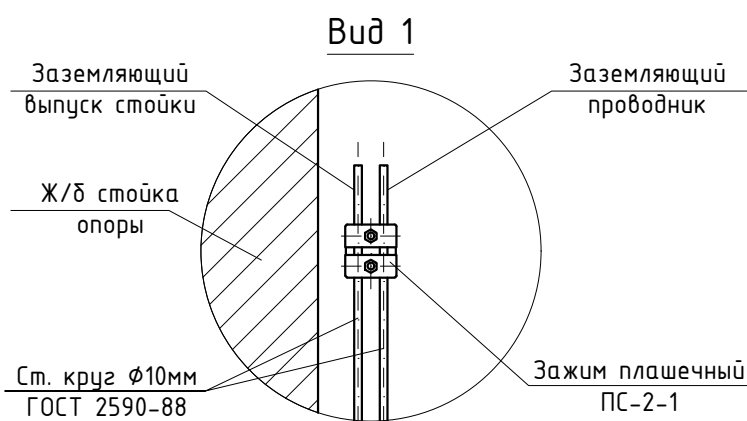
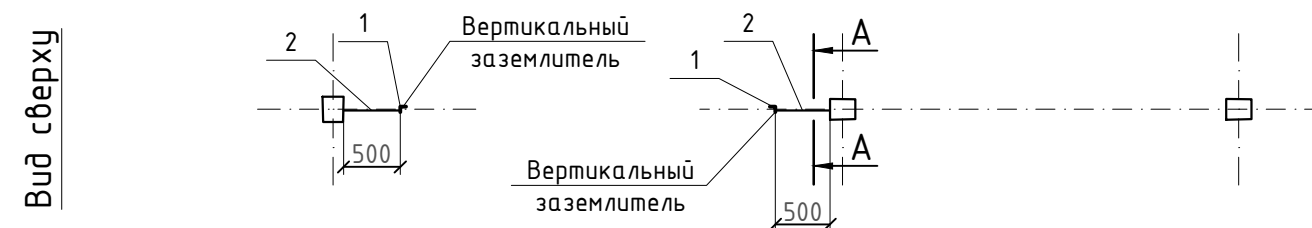
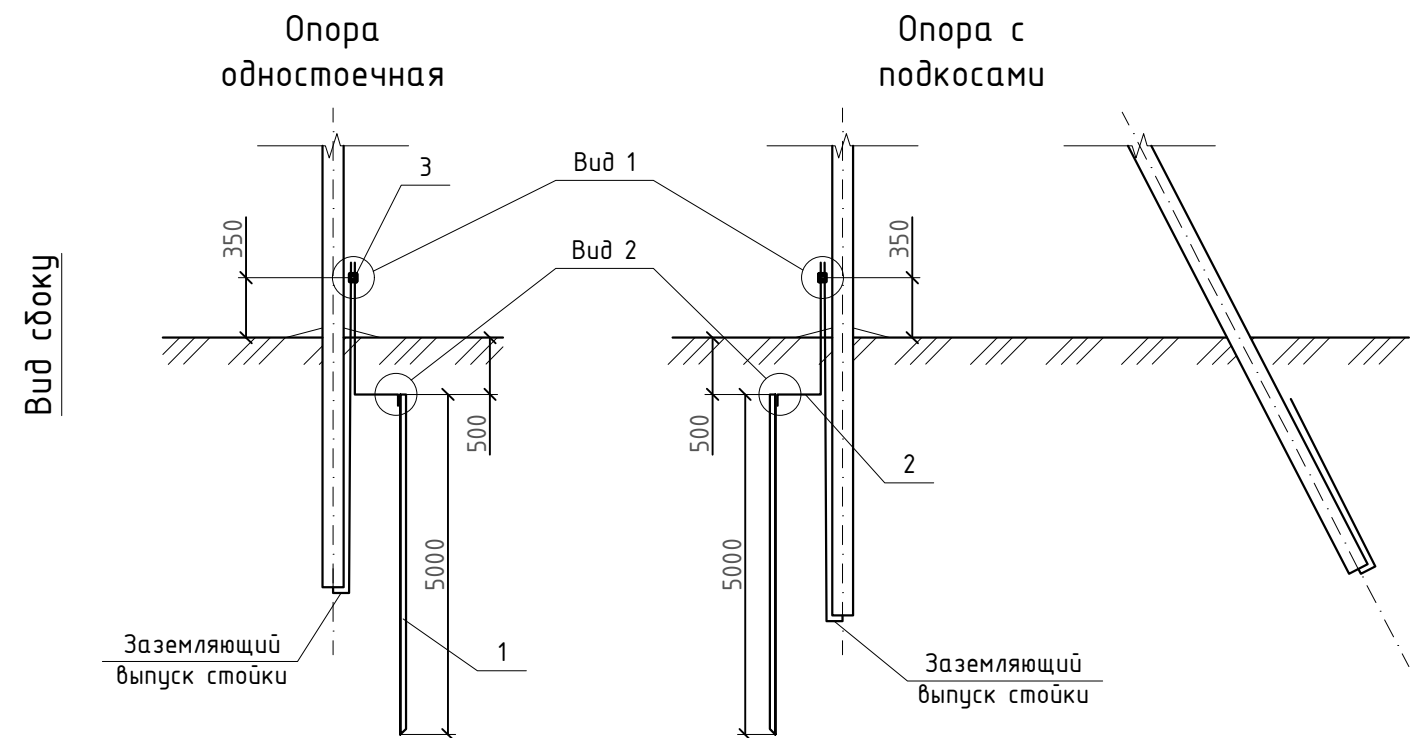
** Применение плиты П-3и см. ПЗ.

*** При использовании натяжного зажима РА 1500 поз. 9 и для ответвления 2x2, кронштейн СА 16 следует заменить на кронштейн CS 10.3 с добавлением бутеля поз. 5 и одного метра металлической ленты поз. 4.

**** Жажимы поз. 12 и 13 устанавливаются в случае разрезания провода на опоре.

						25.0017-08			
						Одноцепные, двухцепные и переходные железобетонные опоры ВЛИ 0,38 кВ с СИП-2А с линейной арматурой ООО "НИЛЕД"			
Изм.	Кол. уч.	Лист	№ док.	Подп.	Дата	Анкерная (концевая) одноцепная опора А23	Стадия	Лист	Листов
							Р	1	2
ГИП	Ударов	<i>Ударов</i>	31.05			Общий вид Схема установки стоек Спецификация	ОАО "РОСЭП"		
Н. контр.	Амелина	<i>Амелина</i>	31.05						
Пров.	Гореленко	<i>Гореленко</i>	31.05						
Разраб.	Калабашкин А	<i>Калабашкин А</i>	31.05						

Типовое заземляющее устройство ж/б опор ВЛ и ВЛИ 0,38кВ, устанавливаемых в населенной и ненаселенной местности, обеспечивающее нормируемое сопротивление заземляющего устройства не более 30 Ом.



* - для мокрых и сыпучих грунтов
** - h=0,5м в общем случае, и 1,0м в пахотных землях

Расчёт сопротивления заземляющего устройства

ρ	Удельное сопротивление грунта	100	Ом
R _н	Нормируемое сопротивление растеканию заземляющего устройства	30	Ом
Γ _в	Сопротивление одного вертикального заземлителя:	18,4	Ом
	$\frac{0,366\rho}{L} \left[\lg \left(\frac{2L}{0,95b} \right) + \frac{1}{2} \lg \left(\frac{4T+L}{4T-L} \right) \right]$		

Спецификация

Поз.	Обозначение	Наименование	Кол.	Масса ед., кг	Примечание
1	ГОСТ 8509-79	Ст. уголок 50x50x5мм	3,0	3,77	м
2	ГОСТ 2590-88	Ст. круг $\phi 10\text{мм}$	1,5	0,616	м
3	ТУ 3449-013-40064547-01	Зажим плашечный ПС-2-1	1	0,42	шт

Примечание:

Данный чертеж выполнен на основании типового проекта 3.407-150 (лист ЭС 01) с учётом требований ПУЭ-7 табл. 1.7.4.

Все контактные соединения должны соответствовать 2-му классу по ГОСТ 10434-82 "Соединения контактные электрические. Общие технические требования" (переходное сопротивление не более 0,05 Ом).

Перед соединением элементов заземляющего устройства посредством плашечного зажима ПС-2-1 концы стальных прутков тщательно зачистить от ржавчины. Необходимо принять меры против ослабления контактного соединения. Для защиты от коррозии все контактные соединения (сварные, болтовые и пр.) необходимо защитить от коррозии антикоррозийной лентой или покрывать битумным лаком.

После монтажа заземлителей произвести контрольные замеры сопротивления. В случае, если сопротивление превышает нормируемое значение, добавить вертикальные заземлители для получения требуемой величины сопротивления. Контроль и измерение сопротивления заземлителей должны производиться в соответствии с "Правилами технической эксплуатации электрических станций и сетей".

Ф.001-ЗУ. ЭС 04

Типовое заземляющее устройство ж/б опор ВЛ и ВЛИ 0,38кВ, устанавливаемых в населенной и ненаселенной местности, обеспечивающее нормируемое сопротивление заземляющего устройства не более 30 Ом

Изм.	Кол.уч.	Лист	Ндк.	Подпись	Дата	Типовые заземляющие устройства	Стадия	Лист	Листов
Разработал	Тютяева						Р	1	1
Разработал	Киреев								
Нач. ПКО	Киреев								
ГИП	Курнышов								
Директор	Силков								

